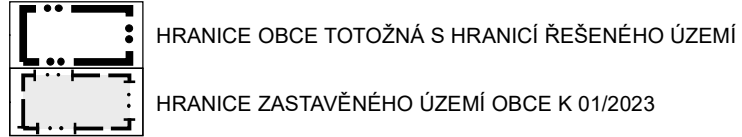


ÚZEMNÍ PLÁN HORNÍ LOMNÁ

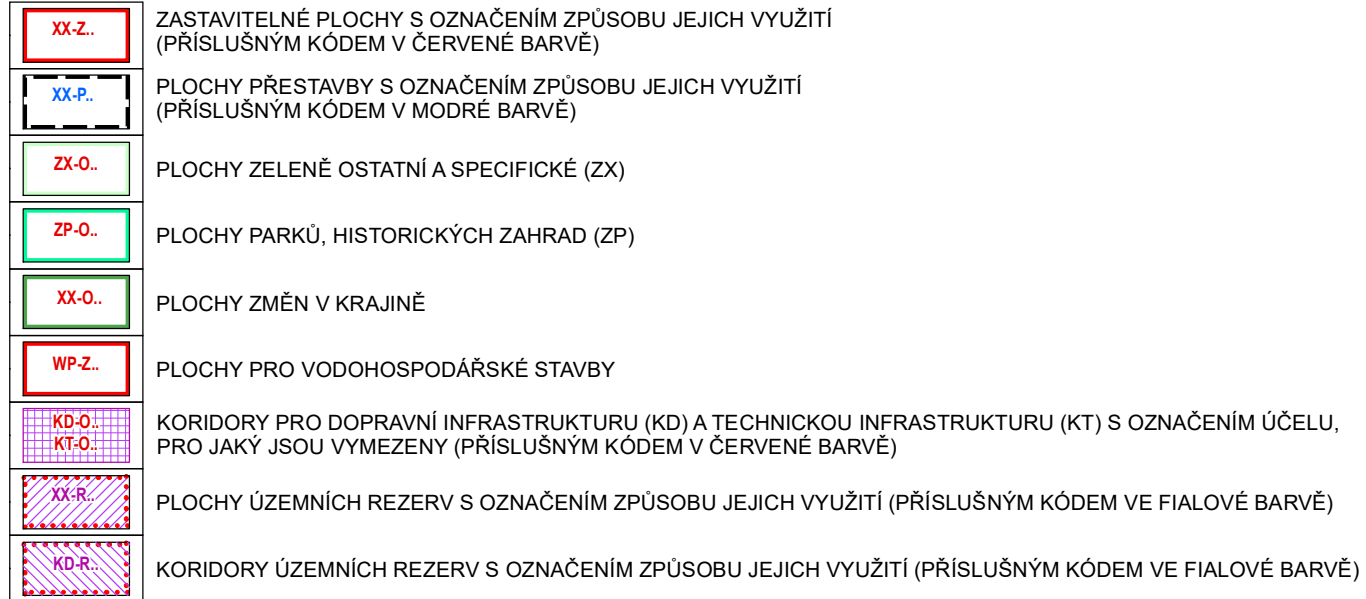
ÚPLNÉ ZNĚNÍ PO ZMĚNĚ Č. 2

LEGENDA VÝKRESU I./B.1.

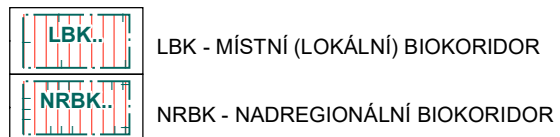
HRANICE



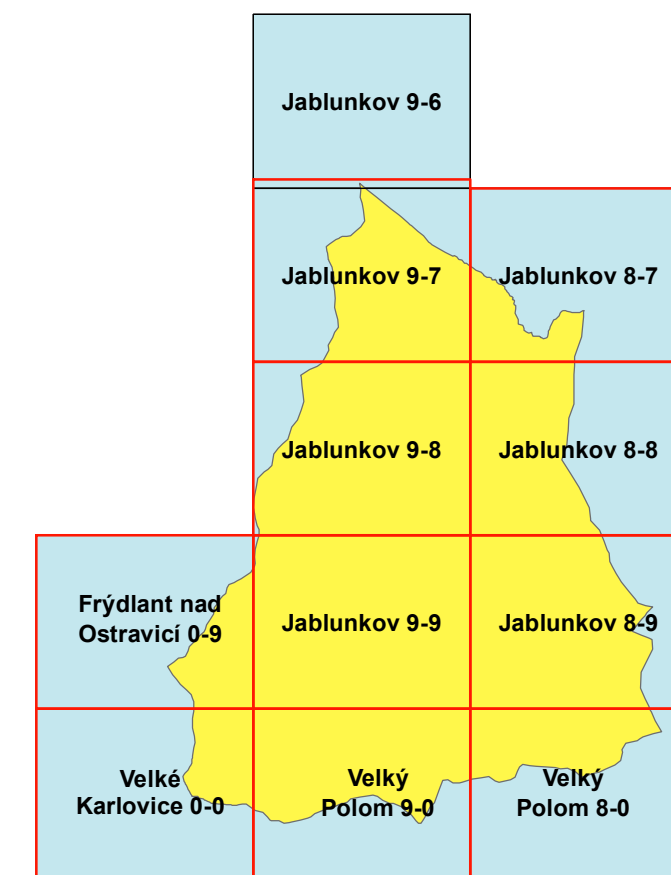
PLOCHY A KORIDORY



PLOCHY PRO ZALOŽENÍ PRVKŮ ÚSES



ZÁKLADNÍ ČLĚNĚNÍ ÚZEMÍ



Výkres se skládá z 10 mapových listů

KOBEN ATELIÉR
Ing. arch. Helga Kozelská Bencúrová



OBEC	HORNÍ LOMNÁ	
POŘIZOVATEL	MĚSTSKÝ ÚŘAD JABLUNKOV, ODBOR ÚZEMNÍHO PLÁNOVÁNÍ A SŘ	
VYPRACOVAL	ING. ARCH. HELGA KOZELSKÁ BENCÚROVÁ, ING. ALENA KIMLOVÁ	
	UDI MORAVA, SPOL. S R. O. - ING. BEDŘICH NEČAS, ING. DAVID HALEŠ	
	ARKO, SPOL. S R. O. - ING. ZDENĚK CHUDÁREK, ING. MOJMÍR VÁLEK	
	DIGITALIZACE – PAVEL MAREN	
DATUM: 03/2024	MEŘÍTKO: 1 : 5 000	ČÍSLO VÝKRESU: I./B.1.