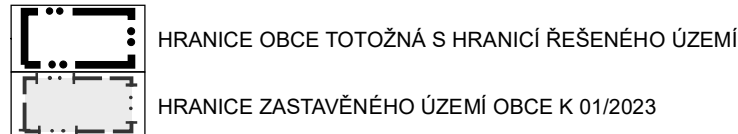
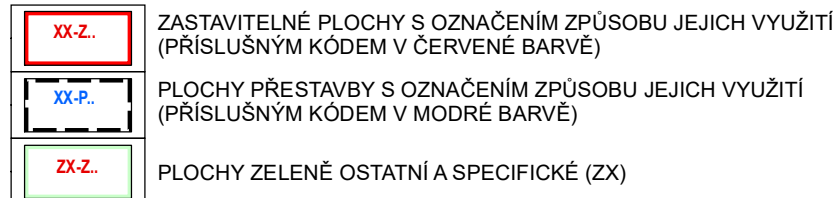


LEGENDA VÝKRESU I./B.1. - ZMĚNA Č. 2

HRANICE



PLOCHY A KORIDORY



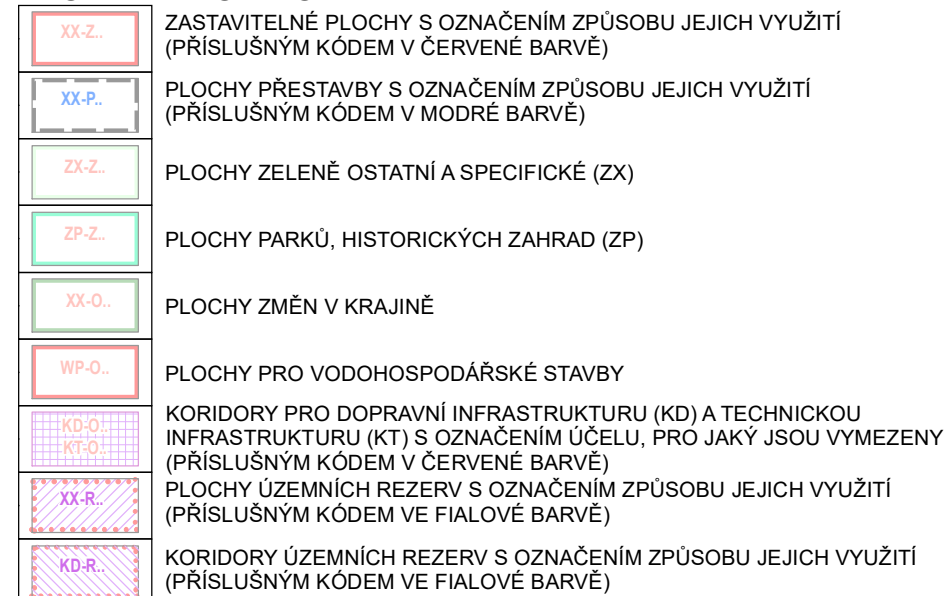
ZM2/...	KÓD PLOCHY VLOŽENÉ VE ZMĚNĚ Č. 2
X	RUŠENÝ JEV
XX-Z.	KÓD RUŠENÉ PLOCHY

LEGENDA VÝKRESU I./B.1. - PLATNÝ ÚP

HRANICE



PLOCHY A KORIDORY

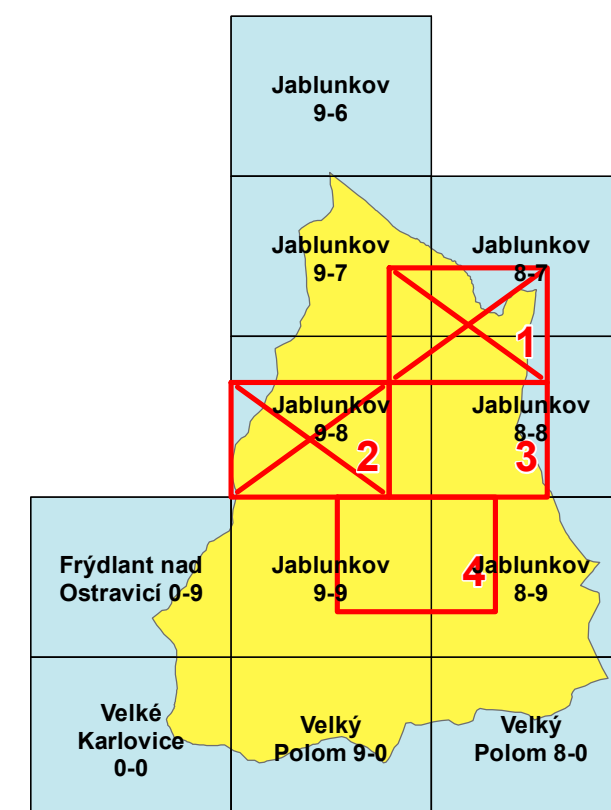


PLOCHY PRO ZALOŽENÍ PRVKŮ ÚSES



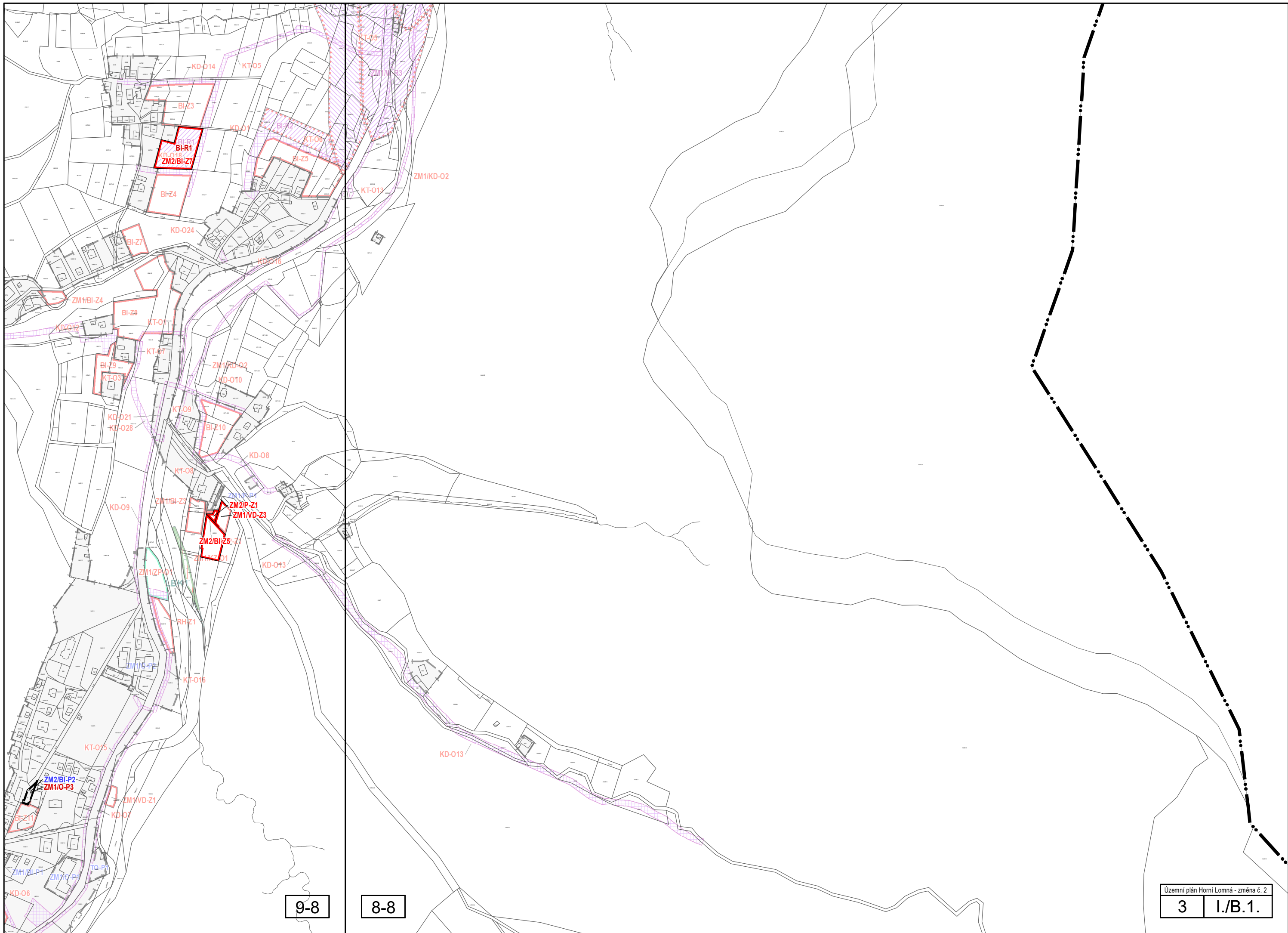
ÚZEMNÍ PLÁN HORNÍ LOMNÁ - ZMĚNA Č. 2

I./B.1. ZÁKLADNÍ ČLĚNĚNÍ ÚZEMÍ



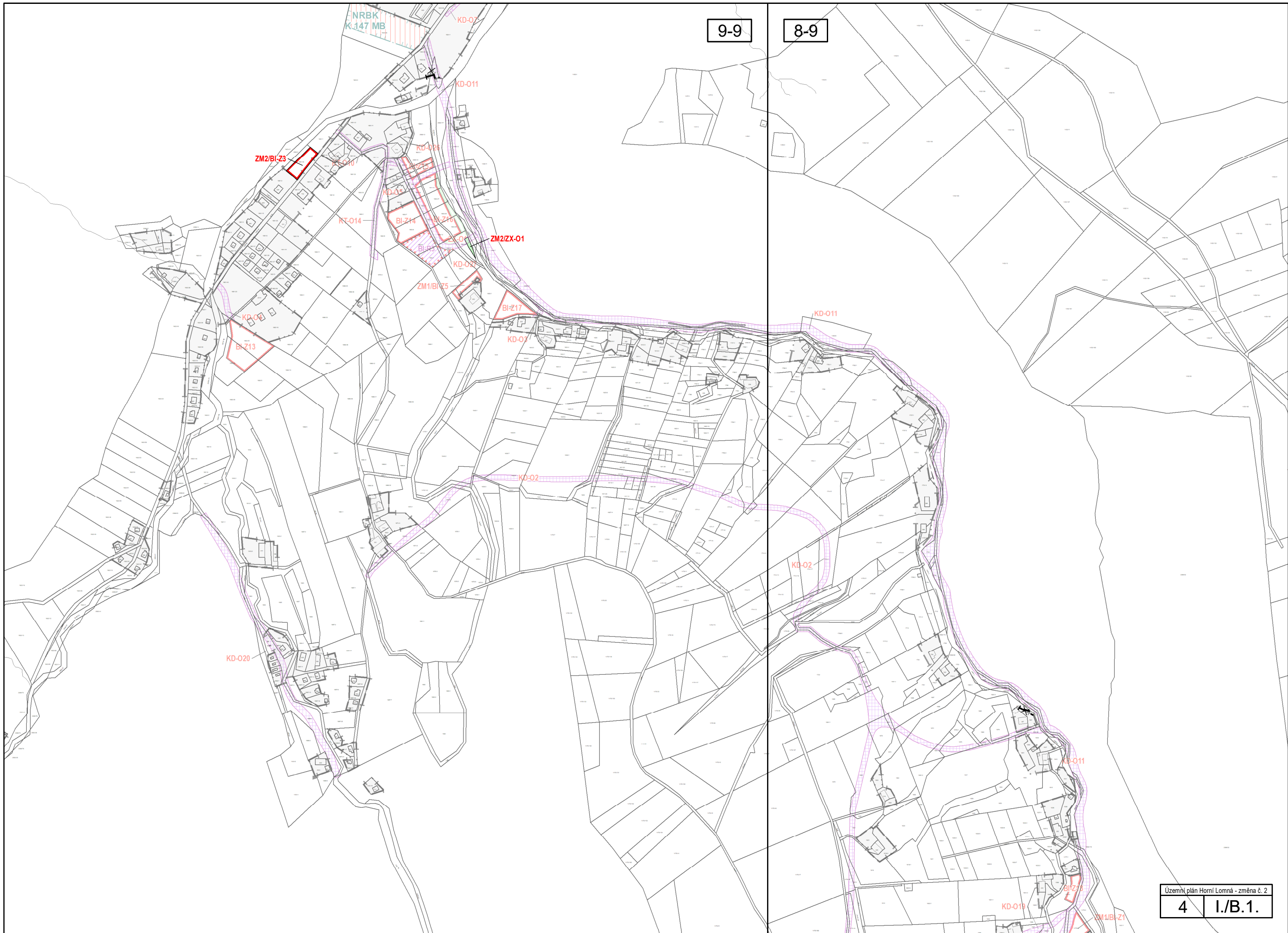
KLAD MAPOVÝCH LISTŮ 1:5000
VYZNAČENÍ VÝŘEZŮ, VE KTERÝCH SE ZMĚNA PROVÁDÍ

POZNÁMKA: VÝŘEZY Č. 1 A Č. 2 NEBYLY ZPRACOVÁNY, PROTOŽE PLOCHY ZM2/BI-Z9, ZM2/BI-Z10 A ZM2/P-Z2 BYLY PO VEŘEJNÉM PROJEDNÁNÍ ZE ZMĚNY Č. 2 VYPUŠTĚNY V SOULADU S POŽADAVKY V STANOVISKU KU MSK.



9-8

8-8



NRBK
K.147 MB

9-9

8-9

ZM2/BI-Z3

KD-07

KD-011

KD-024

KT-014

BI-Z14

BI-Z15

BI-Z16

ZM2/ZX-01

ZM1/BI-Z5

KD-02

BI-Z17

KD-09

BI-Z13

KD-07

KD-011

KD-02

KD-02

KD-020

KD-011

KD-019

BI-Z18

ZM1/BI-Z1