

















I. ÚZEMNÍ PLÁN PÍSKU











I.B.b.1) HLAVNÍ VÝKRES - URBANISTICKÁ KONCEPCE

PLOCHY S ROZDÍLNÝM ZPŮSOBEM VYUŽITÍ

STABILIZOVANÉ PLOCHY
PLOCHY ZMĚN

		BR - BYDLENÍ - INDIVIDUÁLNÍ V RODINNÝCH DOMECH - V ROZPTYLU
		RH - REKREACE - HROMADNÉ
		RI - REKREACE - RODINNÉ
		OV - OBČANSKÉHO VYBAVENÍ - VEŘEJNÁ INFRASTRUKTURA
		OH - OBČANSKÉHO VYBAVENÍ - VEŘEJNÁ POHŘEBIŠTĚ A SOUVISEJÍCÍ SLUŽBY
		OK - OBČANSKÉHO VYBAVENÍ - KOMERČNÍ ZAŘÍZENÍ
		OS - OBČANSKÉHO VYBAVENÍ - TĚLOVÝCHOVNÁ A SPORTOVNÍ ZAŘÍZENÍ
		DS - DOPRAVNÍ INFRASTRUKTURY - SILNIČNÍ
		TI - TECHNICKÉ INFRASTRUKTURY
		SV - SMÍŠENÉ OBYTNÉ - VESNICKÉ
		VZ - VÝROBY A SKLADOVÁNÍ - ZEMĚDĚLSKÁ A LESNICKÁ
		WT - VODNÍ PLOCH A TOKŮ
		WP - VODOHOSPODÁŘSKÉ
		ZP - ZELENĚ - PŘÍRODNÍHO CHARAKTERU
		ZS - ZELENĚ - SOUKROMÝCH ZAHRAD
		NP - PŘÍRODNÍ
		NZ - ZEMĚDĚLSKÝCH POZEMKŮ
		NL - LESŮ HOSPODÁŘSKÝCH

PRVKY ÚSES

STAV	NÁVRH	
		LOKÁLNÍ BIOKORIDOR
		LOKÁLNÍ BIOCENTRUM
		REGIONÁLNÍ BIOCENTRUM
		REGIONÁLNÍ BIOKORIDOR
		POPIS ÚSES

HRANICE

	OBCE (ŘEŠENÉHO ÚZEMÍ)
	KATASTRU
	ZASTAVĚNÉHO ÚZEMÍ K 31.12.2013
	NAVRŽENÉ ZASTAVITELNÉ PLOCHY

KATASTR

	NOVĚ ZAMĚŘENÝ STAV Z KATASTRÁLNÍHO ÚŘADU
---	--



PROJEKTOVÁ ČINNOST, URBANISMUS, ÚZEMNÍ PLÁNOVÁNÍ, EKOLOGIE

URBANISTICKÉ STŘEDISKO OSTRAVA, s.r.o.

Spartakovců 3, Ostrava-Poruba, 708 00 tel: 59 693 95 30 www.uso.cz

ZODP.PROJEKTANT :	ING. ARCH. PETR GAJDUŠEK	ZAK. ČÍSLO	U - 549
ZHOTOVITEL :	ING. ARCH. PETR GAJDUŠEK	MĚŘÍTKO	1 : 5 000
OBJEDNATEL :	OBEC PÍSEK	DÁTUM	2014