
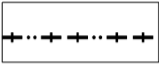




I. ÚZEMNÍ PLÁN PÍSKU











I.B.b.1) HLAVNÍ VÝKRES - URBANISTICKÁ KONCEPCE

ÚPLNÉ ZNĚNÍ PO ZMĚNĚ Č. 1a

HRANICE

	OBCE (ŘEŠENÉHO ÚZEMÍ)
	ZASTAVĚNÉHO ÚZEMÍ K 31.12.2020
	NAVRŽENÉ ZASTAVITELNÉ PLOCHY
	VYMEZENÍ PLOCH, VE KTERÝCH JE PROVEŘENÍ ZMĚN JEJICH VYUŽITÍ ÚZEMNÍ STUDIÍ PODMÍNKOU PRO ROZHODOVÁNÍ

PRVKY ÚSES

STAV	NÁVRH	
		LOKÁLNÍ BOKORIDOR
		LOKÁLNÍ BIOCENTRUM
		REGIONÁLNÍ BIOCENTRUM
		REGIONÁLNÍ BOKORIDOR
		POPIS ÚSES

PLOCHY S ROZDÍLNÝM ZPŮSOBEM VYUŽITÍ

STABILIZOVANÉ PLOCHY	PLOCHY ZMĚN	
		BR - BYDLENÍ - INDIVIDUÁLNÍ V RODINNÝCH DOMECH - V ROZPTYLU
		RH - REKREACE - HROMADNÉ
		RI - REKREACE - RODINNÉ
		OV - OBČANSKÉHO VYBAVENÍ
		OH - OBČANSKÉHO VYBAVENÍ - VEŘEJNÁ POHŘEBIŠTĚ A SOUVISEJÍCÍ SLUŽBY
		OS - OBČANSKÉHO VYBAVENÍ - TĚLOVÝCHOVNÁ A SPORTOVNÍ ZAŘÍZENÍ
		DS - DOPRAVNÍ INFRASTRUKTURY - SILNIČNÍ
		TI - TECHNICKÉ INFRASTRUKTURY
		SV - SMÍŠENÉ OBYTNÉ - VESNICKÉ
		VZ - VÝROBY A SKLADOVÁNÍ - ZEMĚDĚLSKÁ A LESNICKÁ
		WT - VODNÍ PLOCH A TOKŮ
		WP - VODOHOSPODÁŘSKÉ
		ZP - ZELENĚ - PŘÍRODNÍHO CHARAKTERU
		ZS - ZELENĚ - SOUKROMÝCH ZAHRAD
		NP - PŘÍRODNÍ
		NZ - ZEMĚDĚLSKÝCH POZEMKŮ
		NL - LESŮ HOSPODÁŘSKÝCH