














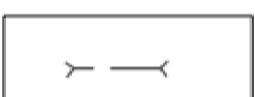

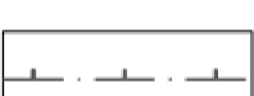

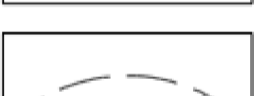



II. ODŮVODNĚNÍ ÚZEMNÍHO PLÁNU PÍSKU

II.B.d.1) VÝKRES DOPRAVY 1 : 5 000

| STAV | NÁVRH | |
|---|---|---|
|  |  | SILNICE III. TŘÍDY S OZNAČENÍM |
|  |  | MÍSTNÍ KOMUNIKACE NÁVRH / REKONSTRUKCE |
|  |  | ÚČELOVÉ KOMUNIKACE |
|  |  | CYKLISTICKÉ TRASY VEDENÉ PO STÁVAJÍCÍCH KOMUNIKACÍCH S OZNAČENÍM |
|  |  | ZNAČENÉ TURISTICKÉ TRASY DLE KČT - ČERVENÁ |
|  |  | ZNAČENÉ TURISTICKÉ TRASY DLE KČT - MODRÁ |
|  |  | BĚŽKAŘSKÉ TRATI |
|  |  | ZASTÁVKA HROMADNÉ PŘEPRAVY OSOB |
|  |  | PARKOVACÍ , Odstavné plochy |
|  |  | MOSTY NA KOMUNIKACÍCH, LÁVKY PRO CHODCE |
|  |  | VÝZNAMNĚJŠÍ VJEZDY |
|  |  | OCHRANNÁ SILNIČNÍ PÁSMA (silnice II. a III. tř. - 15m) |
|  |  | DOCHÁZKOVÉ VZDÁLENISTI NA ZASTÁVKU HROMADNÉ DOPRAVY OSOB |

HRANICE

STAV



OBCE (ŘEŠENÉHO ÚZEMÍ)



ZASTAVĚNÉHO ÚZEMÍ K 31.12. 2013



NAVRŽENÉ ZASTAVITELNÉ PLOCHY



PROJEKTOVÁ ČINNOST, URBANISMUS, ÚZEMNÍ PLÁNOVÁNÍ, EKOLOGIE

URBANISTICKÉ STŘEDISKO OSTRAVA, s.r.o.

OSTRAVA s.r.o. Spartakovců 3, Ostrava-Poruba, 708 00 tel: 59 693 95 30 www.uso.cz

ZODP.PROJEKTANT : ING. ARCH. PETR GAJDUŠEK

ZAK. ČÍSLO U - 549

ZHOTOVITEL : ING. ARCH. PETR GAJDUŠEK

MĚŘÍTKO 1 : 5 000

OBJEDNATEL : OBEC PÍSEK

DATUM 2014