



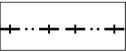























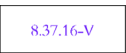



ÚZEMNÍ PLÁN PÍSEK





II.B.c) VÝKRES PŘEDPOKLÁDANÝCH ZÁBORŮ PŮDNÍHO FONDU 1 : 5 000

ZMĚNA Č. 1b











OPATŘENÍ OBECNÉ POVAHY A JEHO ODŮVODNĚNÍ

STAV	NÁVRH	
		HRANICE OBCE (ŘEŠENÉHO ÚZEMÍ)
		HRANICE ZASTAVĚNÉHO ÚZEMÍ K 1. 9. 1966 - INTRAVILÁN
		ZASTAVĚNÉHO ÚZEMÍ K 10.1. 2023
		NAVRŽENÉ ZASTAVITELNÉ PLOCHY
		NAVRŽENÉ ZALESNĚNÍ
		HRANICE BPEJ
		VZDÁLENOST 50 m OD OKRAJE LESA
		ZEMĚDĚLSKÉ POZEMKY S TŘÍDOU OCHRANY I.
		ZEMĚDĚLSKÉ POZEMKY S TŘÍDOU OCHRANY II.
		ZEMĚDĚLSKÉ POZEMKY S TŘÍDOU OCHRANY IV.
		ZEMĚDĚLSKÉ POZEMKY S TŘÍDOU OCHRANY V.
		LESNÍ POZEMKY
		NEZEMĚDĚLSKÉ POZEMKY
		ODVODNĚNÉ POZEMKY
		KÓD BPEJ - TŘÍDA OCHRANY ZEMĚDĚLSKÝCH POZEMKŮ

NAVRŽENÉ PLOCHY S ROZDÍLNÝM ZPŮSOBEM VYUŽITÍ

	BYDLENÍ INDIVIDUÁLNÍ V RODINNÝCH DOMECH - V ROZPTYLU
	SMÍŠENÉ OBYTNÉ - VESNICKÉ
	OBČANSKÉHO VYBAVENÍ - VEŘEJNÉ ZAŘÍZENÍ
	DOPRAVA SILNIČNÍ

PRVKY ÚSES

STAV	NÁVRH	
		LOKÁLNÍ BOKORIDOR
		LOKÁLNÍ BIOCENTRUM
		REGIONÁLNÍ BIOCENTRUM
		REGIONÁLNÍ BOKORIDOR
		POPIS ÚSES