





I. ÚZEMNÍ PLÁN PÍSEK

I.B.a) VÝKRES ZÁKLADNÍHO ČLENĚNÍ ÚZEMÍ

1 : 5 000

ZMĚNA Č. 1a

LEGENDA

| | |
|---|---|
|  | hranice území řešeného území |
|  | zastavěná území v 1:5 000 |
|  | hranice zastavěných ploch |
|  | území určená k zastavění podle územního plánu |

DOPLNĚNÍ LEGENDY

| | |
|---|-----------------|
|  | hranice městyse |
|---|-----------------|

