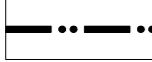


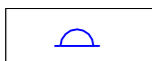

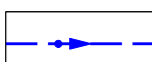

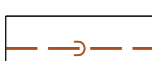
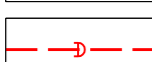
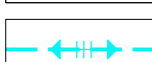






ÚZEMNÍ PLÁN HRÁDEK ÚPLNÉ ZNĚNÍ PO ZMĚNĚ Č. 1

6. VEŘEJNĚ PROSPĚŠNÉ STAVBY, OPATŘENÍ A ASANACE

1 : 5 000

	HRANICE OBCE
	HRANICE ZASTAVĚNÉHO ÚZEMÍ K 1. 4. 2015
	KORIDOR (PLOCHA) VYMEZENÁ PRO STAVBY POZEMNÍCH KOMUNIKACÍ
	NAVRŽENÉ POZEMNÍ KOMUNIKACE (ORIENTAČNÍ ZÁKRES)
	ŘADY PITNÉ VODY
	ZEMNÍ VODOJEMY
	ČERPACÍ STANICE PITNÉ VODY
	VÝTLAČNÉ ŘADY PITNÉ VODY
	STOKY SPLAŠKOVÉ VÝTLAČNÉ KANALIZACE DLE PROJEKTU
	ČISTÍRNY ODPADNÍCH VOD
	STOKY JEDNOTNÉ KANALIZACE
	STOKY SPLAŠKOVÉ VÝTLAČNÉ KANALIZACE DLE ÚZEMNÍHO PLÁNU
	NOVÉ VEDENÍ ZVN 400 kV SOUBĚŽNĚ SE STÁVAJÍCÍ LINKOU ZVN 404
	PLOCHY ÚZEMNÍHO SYSTÉMU EKOLOGICKÉ STABILITY
	REGIONÁLNÍ BIOKORIDORY ÚSES
	REGIONÁLNÍ BIOCENTRA ÚSES
	LOKÁLNÍ BIOCENTRA ÚSES
	OZNAČENÍ VEŘEJNĚ PROSPĚŠNÝCH STAVEB DLE TEXTOVÉ ČÁSTI



PROJEKTOVÁ ČINNOST, URBANISMUS, ÚZEMNÍ PLÁNOVÁNÍ, EKOLOGIE, GIS

URBANISTICKÉ STŘEDISKO OSTRAVA, s.r.o.

Spartakovců 3, Ostrava-Poruba, 70800

tel: 596 939 530, 596 939 531

ZODP.PROJEKTANT: ING.ARCH.VLADIMÍRA FUSKOVÁ	ZAK.ČÍSLO: U - 499
ZPRACOVATEL: ING. ARCH. V. FUSKOVÁ, ING. V. ŠKVAIN, ING. M. KRAUSOVÁ, ING. J. ŠKVAIN, M. VOZÁRIKOVÁ	
OBJEDNATEL: OBEC HRÁDEK	DATUM: ČERVEN 2018