



# LEGENDA:


## STABILIZOVANÉ PLOCHY



## PLOCHY ZMĚN



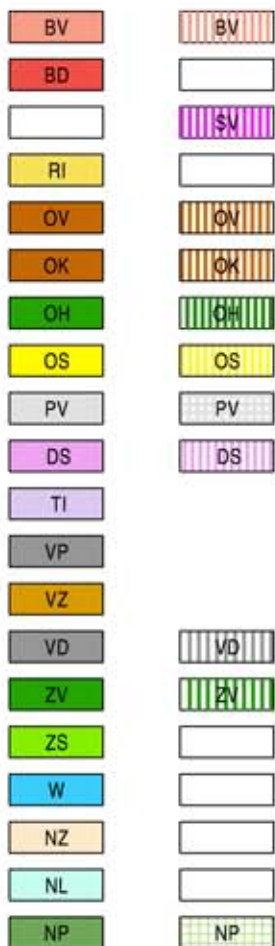
## REZERVA



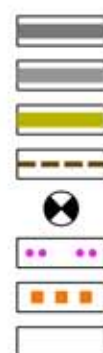
- HRANICE ŘEŠENÉHO ÚZEMÍ (HRANICE K.Ú.)
- HRANICE ZASTAVĚNÉHO ÚZEMÍ K 1. 4. 2010
- HRANICE A OZNAČENÍ ZASTAVITELNÉ PLOCHY
- HRANICE A OZNAČENÍ PLOCHY PŘESTAVBY

## PLOCHY S ROZDÍLNÝM ZPŮSOBEM VYUŽITÍ


- PLOCHY BYDLENÍ V RODINNÝCH DOMECH (BV)
- PLOCHY BYDLENÍ V BYTOVÝCH DOMECH (BD)
- PLOCHY SMÍŠENÉ OBYTNÉ - VENKOVSKÉ (SV)
- PLOCHY INDIVIDUÁLNÍ REKREACE (RI)
- PLOCHY OBČANSKÉHO VYBAVENÍ - VEŘEJNÁ INFRASTRUKTURA (OV)
- PLOCHY OBČANSKÉHO VYBAVENÍ - KOMERČNÍ ZAŘÍZENÍ (OK)
- PLOCHY OBČANSKÉHO VYBAVENÍ - HŘBITOVY (OH)
- PLOCHY OBČANSKÉHO VYBAVENÍ - TĚLOVÝCHOVA A SPORT (OS)
- PLOCHY VEŘEJNÝCH PROSTRANSTVÍ (PV)
- PLOCHY DOPRAVNÍ INFRASTRUKTURY - SILNIČNÍ (DS)
- PLOCHY TECHNICKÉ INFRASTRUKTURY - INŽENÝRSKÉ SÍTĚ (TI)
- PLOCHY VÝROBY PRŮMYSLOVÉ (VP)
- PLOCHY VÝROBY ZEMĚDĚLSKÉ (VZ)
- PLOCHY DROBNÉ VÝROBY A SLUŽEB (VD)
- PLOCHY ZELENĚ VEŘEJNÝCH PROSTRANSTVÍ (ZV)
- PLOCHY SÍDELNÍ ZELENĚ SOUKROMÉ A VYHRAZENÉ (ZS)
- PLOCHY VODNÍ A VODOHOSPODÁŘSKÉ (W)
- PLOCHY ZEMĚDĚLSKÉ (NZ)
- PLOCHY LESNÍ (NL)
- PLOCHY PŘÍRODNÍ (NP)



## STABILIZOVANÉ PLOCHY



## PLOCHY ZMĚN



## DOPRAVNÍ INFRASTRUKTURA

- SYSTÉM SILNIČNÍ DOPRAVY SIL. I. TŘ.
- SYSTÉM SILNIČNÍ DOPRAVY SIL. III. TŘ.
- VYBRANÉ MÍSTNÍ KOMUNIKACE
- ÚČELOVÉ CESTY
- ZASTÁVKA BUS
- ZNAČENÁ CYKLOTRASA
- ZNAČENÁ TURISTICKÁ TRASA
- HIPOSTEZKA

## ÚZEMNÍ SYSTÉMY EKOLOGICKÉ STABILITY

- HRANICE REGIONÁLNÍCH BIODORŮ FUNKČNÍCH
- HRANICE REGIONÁLNÍCH BIOCENTER FUNKČNÍCH
- HRANICE LOKÁLNÍCH BIOCENTER FUNKČNÍCH
- HRANICE LOKÁLNÍCH BIOCENTER K ZALOŽENÍ
- HRANICE LOKÁLNÍCH BIODORŮ FUNKČNÍCH
- HRANICE LOKÁLNÍCH BIODORŮ K ZALOŽENÍ
- INTERAKČNÍ PRVKY FUNKČNÍ

## LIMITY VYUŽITÍ ÚZEMÍ

- ARCHITEKTONICKY CENNÁ STAVBA
- PŘÍRODNÍ PARK PALKOVICKÉ HÚRKY