

ÚZEMNÍ PLÁN HORNÍ DOMASLAVICE

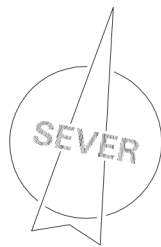
ZMĚNA Č. 1 - ODŮVODNĚNÍ

II.2.c) VÝKRES PŘEDPOKLÁDANÝCH ZÁBORŮ PŮDNÍHO FONDU

OZNAČENÍ DOKUMENTACE:	ÚZEMNÍ PLÁN HORNÍ DOMASLAVICE ZMĚNA Č. 1	Ing.Arch.Miroslav Hudák Okružní 621/17, 739 32 Vratimov mirek.hudak@seznam.cz tel.: +420 777 281 846	
OBJEDNATEL:	OBEC HORNÍ DOMASLAVICE		
POŘIZOVATEL:	MAGISTRÁT MĚSTA FRÝDKU-MÍSTKU		
ZHOTOVITEL:	Ing.Arch. MIROSLAV HUDÁK		
ZODPOVĚDNÝ PROJEKTANT:	Ing.Arch. MIROSLAV HUDÁK	ZAKÁZKOVÉ ČÍSLO:	220403
ZPRACOVATELÉ:	Ing.Arch. MIROSLAV HUDÁK RNDr. MILAN POLEDNÍK	EXPEDICE:	ČERVENEC 2023
		MĚŘÍTKO:	1:5000

KLAD MAPOVÝCH SEKCI MĚŘÍTKA 1:5000

4-8	3-8	2-8
Lučina	D.Domaslavice	
4-9	3-9	2-9
Pazderna Nošovice	H.Domaslavice Vojkovice	D.Tošanovice



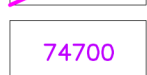
HRANICE OBCE




HRANICE ZASTAVĚNÉHO ÚZEMÍ



HRANICE BONITNÍCH PŮDNĚ EKOLOGICKÝCH JEDNOTEK



74700 KÓD BPEJ




99 KÓD PRO NEBONITOVANOU NEZEMĚDĚLSKOU PŮDU



II TŘÍDA OCHRANY BPEJ



OCHRANNÉ PÁSMO POZEMKŮ URČENÝCH K PLNĚNÍ FUNKCE LESA



ODVODNĚNÉ POZEMKY



HLAVNÍ ODVODŇOVACÍ ZAŘÍZENÍ



ORNÁ PŮDA



TRVALÝ TRAVNÍ POROST



ZAHRADA



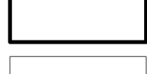
POZEMEK URČENÝ K PLNĚNÍ FUNKCE LESA




NEZEMĚDĚLSKÝ POZEMEK




OHRANIČENÍ PLOCHY K ZÁBORU




Z1/1 ČÍSLO PLOCHY K ZÁBORU



SB PLOCHA SMÍŠENÁ OBYTNÁ



OV PLOCHA OBČANSKÉHO VYBAVENÍ



VZ PLOCHA ZEMĚDĚLSKÉ VÝROBY



D1 PLOCHA DOPRAVNÍ INFRASTRUKTURY