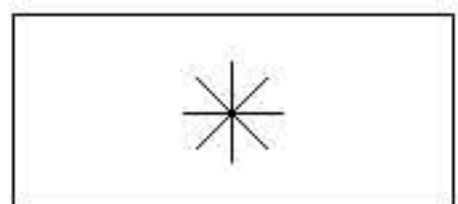

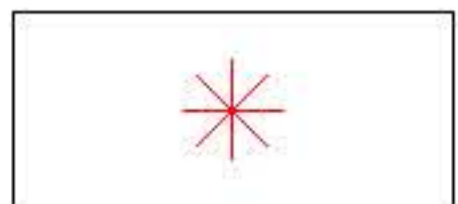

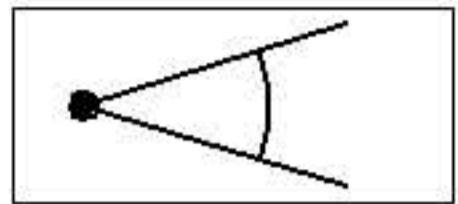

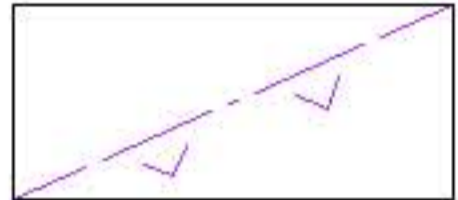



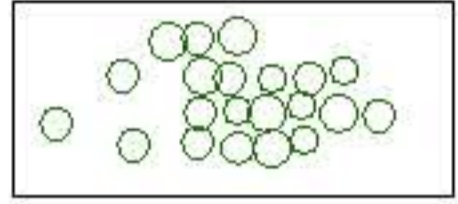





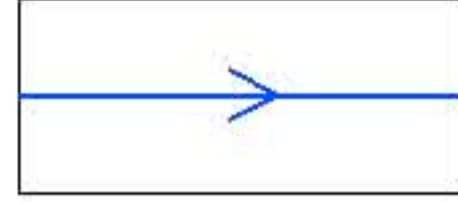















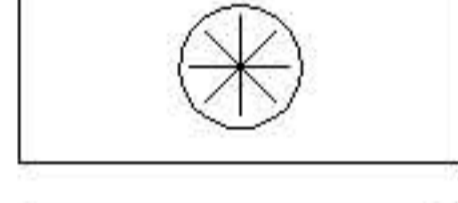

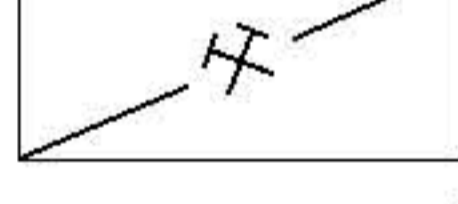











## DALŠÍ OMEZENÍ VE VYUŽITÍ ÚZEMÍ

STAV	NÁVRH	
		PAMÁTKA MÍSTNÍHO VÝZNAMU
		HISTORICKY HODNOTNÁ STAVBA
		MÍSTO DALEKÉHO ROZHLEDU
		SWAHOVÁ DEFORMACE POTENCIÁLNÍ
		HRANICE LOŽISKA NEVYHRAZENÝCH NEROSTŮ – CIHLÁŘSKÉ SUROVINY PAZDERNA Č.305240000, ŠTĚRKOPÍSKŮ H.DOMASLAVICE Č.519480001 A Č.519480002
		LESNÍ SPOLEČENSTVA, VZROSTLÁ ZELEŇ VE VOLNÉ KRAJINĚ MIMO POZEMKY URČENÉ K PLNĚNÍ FUNKCE LESA
		RADIORELEOVÁ TRASA MĚNĚ VÝZNAMNÁ


















## LIMITY VYUŽITÍ ÚZEMÍ

STAV	NÁVRH	
		SILNICE III. TŘÍDY VČETNĚ OCHRANNÉHO PÁSMO
		HLAVNÍ ZÁSOBOVACÍ ŘAD PITNÉ VODY
		OCHRANNÉ PÁSMO NADZEMNÍHO VEDENÍ VN A VVN
		KABELOVÉ VEDENÍ VN 22kV
		PODZEMNÍ DÁLKOVÝ KABEL
		VODNÍ TOKY, RYBNÍKY
		HRANICE ZÁPLAVOVÉHO ÚZEMÍ
		AKTIVNÍ ZÓNA ZÁPLAVOVÉHO ÚZEMÍ
		POZEMKY URČENÉ K PLNĚNÍ FUNKCE LESA
		OCHRANNÉ PÁSMO POZEMKŮ URČENÝCH K PLNĚNÍ FUNKCE LESA
		VÝZNAMNÝ KRAJINNÝ PRVEK REGISTROVANÝ
		PAMÁTNÝ STROM
		NEMOVITÁ KULTURNÍ PAMÁTKA
		HRANICE CHRÁNĚNÉHO LOŽISKOVÉHO ÚZEMÍ ZEMNÍHO PLYNU HRADIŠTĚ Č.40016000 TOTOŽNÁ S CHRÁNĚNÝM ÚZEMÍM PRO ZVLÁŠTNÍ ZÁSAH DO ZEMSKÉ KÚRY HRADIŠTĚ Č.400160000
		HRANICE VÝHRADNÍHO LOŽISKA ČERNÉHO UHLÍ A ZEMNÍHO PLYNU ŽUKOVSKÝ HŘBET Č.307240000
		OCHRANNÉ PÁSMO VEŘEJNÉHO POHŘEBIŠTĚ – NEVYHLÁŠENÉ
		<b>RBC 268</b> REGIONÁLNÍ BIOCENTRUM
		<b>RBK 562/1</b> REGIONÁLNÍ BOKORIDOR
		<b>LBC 562/2</b> LOKÁLNÍ BIOCENTRUM





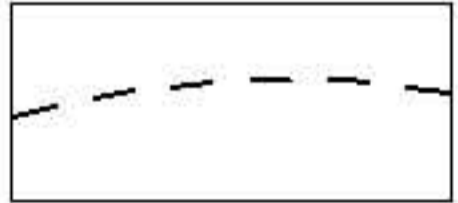



POZNÁMKA:

- CELÉ ÚZEMÍ HORNÍCH DOMASLAVIC LEŽÍ V CHRÁNĚNÉM LOŽISKOVÉM ÚZEMÍ ČERNÉHO UHLÍ ČS. ČÁSTI HORNOSLEZSKÉ PÁNVE Č.14400000 A V ZÁJMOVÉM ÚZEMÍ MINISTERSTVA OBRANY – V OCHRANNÉM PÁSMU LETECKÝCH RADIOVÝCH ZABEZPEČOVACÍCH ZAŘÍZENÍ
- CELÉ ÚZEMÍ OBCE HORNÍ DOMASLAVICE JE ÚZEMÍM S ARCHEOLOGICKÝMI NÁLEZY

## PLOCHY S ROZDÍLNÝM ZPŮSOBEM VYUŽITÍ

STABILIZOVANÉ PLOCHY	PLOCHY ZMĚN	ÚZEMNÍ REZERVY	
<b>SB</b>	<b>SB</b>		PLOCHA SMÍŠENÁ OBYTNÁ
<b>R</b>			PLOCHA REKREACE
<b>OV</b>	<b>OV</b>		PLOCHA OBČANSKÉHO VYBAVENÍ
<b>OH</b>			PLOCHA OBČANSKÉHO VYBAVENÍ – HŘBITOV
<b>PV</b>	<b>PV</b>		PLOCHA VEŘEJNÉHO PROSTRANSTVÍ
<b>VZ</b>			PLOCHA ZEMĚDĚLSKÉ VÝROBY
<b>D</b>	<b>D</b>		PLOCHA DOPRAVNÍ INFRASTRUKTURY
	<b>T</b>		PLOCHA TECHNICKÉ INFRASTRUKTURY
<b>NS</b>			PLOCHA SMÍŠENÁ NEZASTAVĚNÉHO ÚZEMÍ
<b>NL</b>			PLOCHA LESNÍ
<b>NP</b>	<b>NP</b>		PLOCHA PŘÍRODNÍ

## OSTATNÍ PRVKY V ÚZEMÍ

STAV	NÁVRH	
		HRANICE OBCE
		HRANICE ZASTAVĚNÉHO ÚZEMÍ
		HRANICE ZASTAVITELNÉ PLOCHY S POPISEM <b>Z1</b>
		HRANICE DOCHÁZKOVÉ VZDÁLENOSTI 500M K AUTOBUSOVÉ ZASTÁVCE
		PRVEK KE ZRUŠENÍ