













ÚZEMNÍ PLÁN

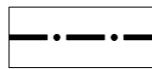





NOVÉ LUBLICE

ÚPLNÉ ZNĚNÍ PO ZMĚNĚ Č. 1

A02b SCHÉMA - ENERGETIKA A SPOJE

1 : 5 000

STAV	NÁVRH	
		DISTRIBUČNÍ TRAFOSTANICE
		VEDENÍ VZDUŠNÉ VN
		VEDENÍ KABELOVÉ NN
		VEDENÍ VZDUŠNÉ NN
		VEDENÍ PLYNU STL
		ELEKTRONICKÉ KOMUNIKACE

STAV	NÁVRH	
		HRANICE OBCE
		HRANICE ZASTAVĚNÉHO ÚZEMÍ K 1. 12. 2021
		ZASTAVITELNÉ PLOCHY S OZNAČENÍM
		HRANICE PLOCH PŘESTAVBY S OZNAČENÍM



PROJEKTOVÁ ČINNOST, URBANISMUS, ÚZEMNÍ PLÁNOVÁNÍ, EKOLOGIE, GIS

URBANISTICKÉ STŘEDISKO OSTRAVA, s.r.o.

OSTRAVA s.r.o. | Spartakovců 6 014/3, Ostrava-Poruba, 70800 | tel: 596 939 530, 596 939 531

ZODP.PROJEKTANT:	ING.ARCH.HELENA SALVETOVÁ	ZAK. ČÍSLO:	U - 670
ZPRACOVATEL:	ING.ARCH.HELENA SALVETOVÁ		
OBJEDNATEL:	OBEC NOVÉ LUBLICE	DATUM:	ČERVEN 2022