






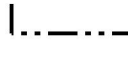



ZÁKLADNÍ ČLENĚNÍ ÚZEMÍ:

	HRANICE ŘEŠENÉHO ÚZEMÍ
	VNITŘNÍ KRESBA PARCEL
	HRANICE PARCEL
	HRANICE INTRAVILÁNU
	VRSTEVNICE
	PLOCHA PŘESTAVBY
	ZASTAVITELNÉ PLOCHY
	ZASTAVĚNÉ ÚZEMÍ K 30.9.2011
	VODNÍ TOKY

TECHNICKÁ INFRASTRUKTURA:

Stav	Návrh	
		ZEMNÍ VODOJEM
		PŘEČERPÁVACÍ STANICE
		ČISTÍRNA ODPADNÍCH VOD
		VODOVOD
		PŘIVADĚČ VODY
		KANALIZACE DEŠŤOVÁ
		KANALIZACE SPLAŠKOVÁ
		KANALIZACE SPLAŠKOVÁ - VÝTLAKOVÁ
		KORIDOR KANALIZACE

PLOCHY S ROZDÍLNÝM ZPŮSOBEM VYUŽITÍ

Stabilizované plochy	Plochy změn	
		PLOCHY VODNÍ A VODOHOSPODÁŘSKÉ



Pořizovatel:



Obecní úřad Nové Lublice
Nové Lublice 75
749 01 Vítkov

Vypracováno ve spolupráci:



Ing. arch. Jan Kovář - JK ATELIER
17. listopadu 21
747 06 Opava
tel./fax.: +420 553 711 334
jkatelier@opava.cz



GEFOS a.s.
Kundratka 17
180 82 Praha 8 - Libeň
tel: +420 284 007 019
sluzby@gefos.cz
www.gefos.cz

ÚZEMNÍ PLÁN NOVÉ LUBLICE

ORGÁN ÚZEMNÍHO PLÁNOVÁNÍ:		Městský úřad Vítkov, odbor OVÚP
DATOVÉ PODKLADY:	Urbanismus	Ing. arch. Jan Kovář, autorizovaný architekt (ČKA 00182)
	Doprava	Ing. Zbyněk Novák, autorizovaný inženýr
	Vodní hospodářství	Ing. Jiří Jurečka, autorizovaný inženýr
	Elektrická energie	Rudolf Paščák, autorizovaný technik
	Plyn	Ing. Stanislav Brhel, autorizovaný inženýr
	ÚSES, vyhodnocení záboru ZFP	Ing. Jarmila Paciorková, autorizovaný projektant ÚSES
ÚAP ORP Vítkov		ORP Vítkov
KOORDINACE:		Marta Kovářová
GRAFICKÉ ZPRACOVÁNÍ:		Ing. Lenka Pustějovská
DATUM:		02 / 2012
MĚŘÍTKO:		1 : 5 000
VÝKRES: A02a		SCHÉMA – VODNÍ HOSPODÁŘSTVÍ