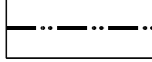






ÚZEMNÍ PLÁN NOVÉ LUBLICE ZMĚNA Č. 1

A01 ZÁKLADNÍ ČLENĚNÍ ÚZEMÍ

1 : 5 000

LEGENDA ZMĚN

	HRANICE ZASTAVĚNÉHO ÚZEMÍ K 1. 12. 2021
	ZASTAVĚNÉ ÚZEMÍ K 1. 12. 2021
	ZASTAVITELNÉ PLOCHY S OZNAČENÍM
	PLOCHY ZMĚN V KRAJINĚ S OZNAČENÍM
	RUŠENÉ JEVY

ZMĚNOU Č. 1 SE RUŠÍ JEV „ZASTAVITELNÉ PLOCHY V ZASTAVĚNÉM ÚZEMÍ“

PODTISK: PLATNÝ ÚZEMNÍ PLÁN NOVÉ LUBLICE



PROJEKTOVÁ ČINNOST, URBANISMUS, ÚZEMNÍ PLÁNOVÁNÍ, EKOLOGIE, GIS

URBANISTICKÉ STŘEDISKO OSTRAVA, s.r.o.

OSTRAVA s.r.o. Spartakovců 3, Ostrava-Poruba, 70800 tel: 596 939 530, 596 939 531

ZODP.PROJEKTANT: ING.ARCH.HELENA SALVETOVÁ	ZAK. ČÍSLO: U - 670
ZPRACOVATEL: ING.ARCH.HELENA SALVETOVÁ	
OBJEDNATEL: OBEC NOVÉ LUBLICE	DATUM: ČERVEN 2022