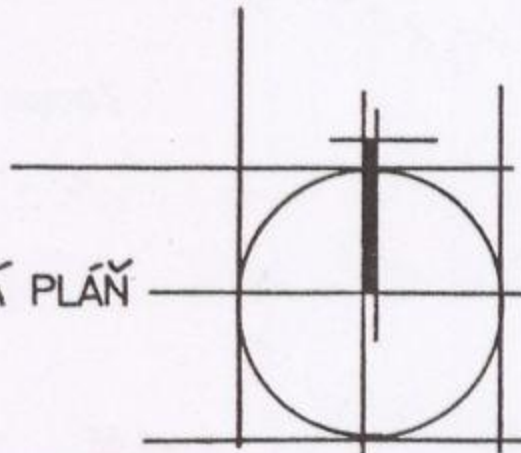




HRANICE KÚ NOVÁ PLÁŇ




NOVÁ PLÁŇ

ÚZEMNÍ PLÁN OBCE

B.5. VEŘEJNĚ PROSPĚŠNÉ STAVBY

M 1 : 5000

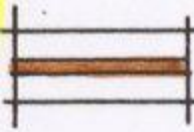
Občanské vybavení



OV1 – občanská vybavenost v centrální části obce
(budova obec. úřadu, prodejna potravin, služby, hřiště
a zařízení tělovýchovy)

OV2 – jachetní klub


Doprava



D1 – místní komunikace
(příjezd k ČOV)

D2 – místní komunikace
(mezi penzionem a koncovým parkovištěm)

D3 – místní komunikace
(propojení místních komunikací mezi pozemky Žáčkových
a Hrabalových)



D4 – účelová komunikace
(pěší propojení komunikace mezi penzionem a koncovým
parkovištěm)

D5 – komunikace pro pěší
(pěší komunikační propojení účelových a místních komunikací
podél rybníka)



D6 - koncové parkoviště
(80 parkovacích stání)

D7 – parkoviště u obč. vybavenosti v centrální části obce
(12 parkovacích stání)

D8 – parkoviště s příjezdovou komunikací u jachet. klubu
(30 parkovacích stání)



D9 – přístaviště a kotviště

D10 – trasy pro cykloturistické stezky a značené turist. cesty

D11 – trasy pro cykloturistické stezky a značené turist. cesty

Vodní hospodářství

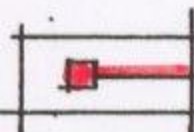
Dostavba veřejného vodovodu

V1 – vodovodní přípojka pro jachetní klub

Dostavba splaškové kanalizace

V2 – kanalizační přípojka k jachetnímu klubu

Energetika a spoje



E1/1 – výstavba trafostanice včetně napojení na VN

E1/2 – propojení trafostanic mezi Valšovem a N. Plání