










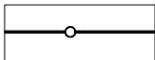

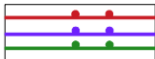







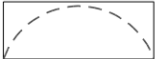



# II. ODŮVODNĚNÍ ÚZEMNÍHO PLÁNU SVATOŇOVICE

## II.B.d.1) VÝKRES DOPRAVY



### LEGENDA

	HRANICE OBCE (ŘEŠENÉHO ÚZEMÍ)
	ZASTAVĚNÉ ÚZEMÍ K 30.6.2019
	VYMEZENÉ ZASTAVITELNÉ PLOCHY
	VYMEZENÉ PLOCHY ZMĚN V KRAJINĚ
	VYMEZENÉ ÚZEMNÍ REZERVY

### DOPRAVA SILNIČNÍ

STAV	NÁVRH	
		SILNICE II. TŘÍDY S OZNAČENÍM
		SILNICE III. TŘÍDY S OZNAČENÍM
		MÍSTNÍ KOMUNIKACE III. TŘÍDY (OBSLUŽNÉ)
		ÚČELOVÉ KOMUNIKACE
		TRASY A ZAŘÍZENÍ CYKLISTICKÉ DOPRAVY
		TURISTICKÉ TRASY ZNAČENÉ
		NAUČNÁ STEZKA
		PARKOVACÍ PLOCHY
		PARKOVACÍ PLOCHY
		ZASTÁVKY AUTOBUSOVÉ HROMADNÉ DOPRAVY
		IZOCHRONY DOSTUPNOSTI NA ZASTÁVKY AUTOBUSOVÉ HROMADNÉ DOPRAVY OSOBY (500 m)
		MOST NA POZEMNÍ KOMUNIKACI
		OCHRANNÁ SILNIČNÍ PÁSMA

### DOPRAVA DRÁŽNÍ

STAV	NÁVRH	
		ŽELEZNIČNÍ TRATĚ REGIONÁLNÍ
		ŽELEZNIČNÍ STANICE
		OCHRANNÁ PÁSMA DRAH