












I. ÚZEMNÍ PLÁN SVATOŇOVICE

I.B.c) VÝKRES VEŘEJNĚ PROSPĚŠNÝCH STAVEB OPATŘENÍ A ASANACÍ

LEGENDA

	HRANICE ŘEŠENÉHO ÚZEMÍ
	VTL PLYNOVOD (ODBOČKA K NOVÉ RS SVATOŇOVICE), RS SVATOŇOVICE A STL PLYNOVOD, VEDENÝ PODÉL SILNICE II/443, PRO ZÁSOBOVÁNÍ STARÝCH TĚCHANOVIC, KRUŽBERKU A NOVÝCH LUBLIC.
	KORIDORY ELEKTROENERGETIKY PRO VEDENÍ VVN 2x110 kV

OPATŘENÍ VE VEŘEJNÉM ZÁJMU - PRVKY ÚZEMNÍHO SYSTÉMU EKOLOGICKÉ STABILITY

STAV	NÁVRH	
		LOKÁLNÍ BIODOR
		LOKÁLNÍ BIOCENTRUM
		REGIONÁLNÍ BIODOR
		POPIS ÚSES