
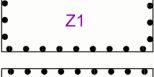



ZMĚNA č. 1 ÚZEMNÍHO PLÁNU KOZMICE



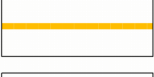







A02 Hlavní výkres

LEGENDA ZMĚNY č. 1:

















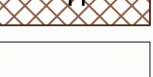



















INFORMACE O ÚZEMÍ:

	ZASTAVĚNÉ ÚZEMÍ K 1. 8. 2022
	ZASTAVITELNÉ PLOCHY S OZNAČENÍM
	ZASTAVITELNÉ PLOCHY S OZNAČENÍM (ČÍSLO ZMĚNY ÚP / OZNAČENÍ ZASTAVITELNÉ PLOCHY)







DOPRAVNÍ INFRASTRUKTURA:

Stav	Návrh	
		KOMUNIKACE I. TŘÍDY
		KOMUNIKACE MÍSTNÍ OBSLUŽNÉ
		POLNÍ CESTY
		CHODNÍK
		DOPRAVNÍ INFRASTRUKTURA - PARKOVIŠTĚ

PLOCHY S ROZDÍLNÝM ZPŮSOBEM VYUŽITÍ:

Stabilizované plochy	Plochy změn	Územní rezervy	
			BYDLENÍ V RODINNÝCH DOMECH - VENKOVSKÉ
			OBČANSKÉ VYBAVENÍ - VEŘEJNÁ INFRASTRUKTURA
			SMÍŠENÁ OBYTNÁ SE ZEMĚDĚLSKOU VÝROBOU
			OBČANSKÉ VYBAVENÍ - HŘBITOV
			VÝROBA A SKLADOVÁNÍ - DROBNÁ ŘEMESLNÁ VÝROBA
			TECHNICKÁ INFRASTRUKTURA
			VEŘEJNÉ PROSTRANSTVÍ
			DOPRAVNÍ INFRASTRUKTURA SILNIČNÍ
			DOPRAVNÍ INFRASTRUKTURA DRÁŽNÍ
			ZELEŇ NA VEŘEJNÝCH PROSTRANSTVÍCH
			PLOCHY VODNÍ A VODOHOSPODÁŘSKÉ
			PLOCHY PŘÍRODNÍ

KORIDORY S ROZDÍLNÝM ZPŮSOBEM VYUŽITÍ:

Stabilizované plochy	Plochy změn	Územní rezervy	
			KORIDOR DOPRAVNÍ INFRASTRUKTURY DRÁŽNÍ
			KORIDOR TECHNICKÉ INFRASTRUKTURY - PLYNOENERGETIKY

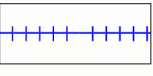



OSTATNÍ:

	RUŠENÉ JEVY
--	-------------

ÚZEMNÍ SYSTÉM EKOLOGICKÉ STABILITY:

Stav	Návrh	
		REGIONÁLNÍ BIOCENTRUM
		REGIONÁLNÍ BIORIDOR

PROTIPOVODŇOVÁ A RETENČNÍ OPATŘENÍ:

Stav	Návrh	
		PROTIPOVODŇOVÉ OPATŘENÍ
		SUCHÝ POLDR