



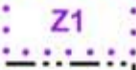

























## ZÁKLADNÍ ČLENĚNÍ ÚZEMÍ:

	HRANICE ŘEŠENÉHO ÚZEMÍ
	HRANICE INTRAVILÁNU
	KATASTRÁLNÍ MAPA DIGITALIZOVANÁ
	OBJEKTY NEZAPSANÉ V KN
	VRSTEVNICE
	PLOCHY PŘESTAVBY
	ZASTAVITELNÉ PLOCHY
	ZASTAVĚNÉ ÚZEMÍ K 1. 9. 2009
	ÚZEMNÍ REZERVY

## PLOCHY S ROZDÍLNÝM VYUŽITÍM:

	Stabilizované plochy		Plochy změn
			
	VODNÍ TOKY		
	PLOCHY VODNÍ A VODOHOSPODÁŘSKÉ		
	KORIDOR TECHNICKÉ INFRASTRUKTURY - VVTL DN 700		
	TECHNICKÁ INFRASTRUKTURA		

## TECHNICKÁ INFRASTRUKTURA:

Stav	Návrh	
		TRAFOSTANICE
		REGULAČNÍ STANICE PLYNU
		ZÁKLADNOVÁ STANICE
		RADIORELEOVÁ STANICE
		VEDENÍ KABELOVÉ NN
		VEDENÍ KABELOVÉ VN
		VEDENÍ VZDUŠNÉ NN
		VEDENÍ VZDUŠNÉ VN
		VEDENÍ PLYNU STL
		VEDENÍ PLYNU VTL
		DÁLKOVÝ KABEL SDĚLOVACÍ METALICKÝ
		DÁLKOVÝ KABEL SDĚLOVACÍ OPTICKÝ
		RADIORELEOVÁ TRASA



Požizovatel:



Obec Kozmice  
Por. Hoši 3  
747 11 Kozmice

Vypracováno ve spolupráci:



GEFOS a.s.  
Kundratka 17  
180 82 Praha 8 - Libeň  
tel: +420 284 007 019  
sluzby@gefos.cz  
www.gefos.cz



Ing. arch. Jan Kovář - JK ATELIER  
17. listopadu 21  
747 06 Opava  
tel./fax.: +420 553 711 334  
jkatelier@opava.cz

## ÚZEMNÍ PLÁN KOZMICE

ORGÁN ÚZEMNÍHO PLÁNOVÁNÍ:	Městský úřad Hlučín, odbor výstavby a ÚP
GRAFICKÉ ZPRACOVÁNÍ:	Ing. Lenka Pustějovská
DATOVÉ PODKLADY:	In. arch. Jan Kovář – JK ATELIER Rudolf Pašćák Ing. Zbyněk Brhel Územně analytické podklady ORP Hlučín
DATUM:	10 / 2009
MĚŘÍTKO:	1 : 5000
VÝKRES: A02b	SCHÉMA – ENERGETIKA A SPOJE