




ZMĚNA Č. 1 ÚZEMNÍHO PLÁNU KOZMICE





A02a Schéma - vodní hospodářství

LEGENDA ZMĚNY č. 1:







ZÁKLADNÍ ČLENĚNÍ ÚZEMÍ:

	HRANICE ZASTAVĚNÉHO ÚZEMÍ K 1. 8. 2022
	ZASTAVITELNÉ PLOCHY S OZNAČENÍM
	ZASTAVITELNÉ PLOCHY S OZNAČENÍM (ČÍSLO ZMĚNY ÚP / OZNAČENÍ ZASTAVITELNÉ PLOCHY)






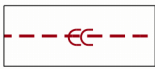


















PLOCHY S ROZDÍLNÝM ZPŮSOBEM VYUŽITÍ:

Stabilizované plochy	Plochy změn	
		SUCHÝ POLDR
		TECHNICKÁ INFRASTRUKTURA

KORIDORY S ROZDÍLNÝM ZPŮSOBEM VYUŽITÍ:

Stabilizované plochy	Plochy změn	Územní rezervy	
			KORIDOR DOPRAVNÍ INFRASTRUKTURY - DRÁŽNÍ
			KORIDOR TECHNICKÉ INFRASTRUKTURY - PLYNOENERGETIKY

TECHNICKÁ INFRASTRUKTURA:

Stav	Návrh	
		VODOVOD
		KANALIZACE JEDNOTNÁ
		KANALIZACE SPLAŠKOVÁ
		KANALIZACE TLAKOVÁ
		VÝUSTNÍ OBJEKT
		ČISTÍRNA ODPADNÍCH VOD
		ČERPACÍ STANICE ODPADNÍCH VOD
		POZOROVACÍ VRT ČHMÚ
		OCHRANNÉ PÁSMO POZOROVACÍHO VRTU ČHMÚ
		HRANICE STANOVENÉHO ZÁPLAVOVÉHO ÚZEMÍ
		HRANICE AKTIVNÍ ZÓNY STANOVENÉHO ZÁPLAVOVÉHO ÚZEMÍ
		ÚZEMÍ ZVLÁŠTNÍ POVODNĚ POD VODNÍM DÍLEM

OSTATNÍ:

	RUŠENÉ JEVY
--	-------------