











# ZÁKLADNÍ ČLENĚNÍ ÚZEMÍ:

-  HRANICE ŘEŠENÉHO ÚZEMÍ
-  HRANICE INTRAVILÁNU
-  KATASTRÁLNÍ MAPA DIGITALIZOVANÁ
-  OBJEKTY NEZAPSANÉ V KN
-  VRSTEVNICE
-  ZASTAVĚNÉ ÚZEMÍ K 1. 9. 2009
-  ZASTAVITELNÉ PLOCHY
-  PLOCHY PŘESTAVBY
-  ÚZEMNÍ REZERVY
-  PLOCHY, KDE ZMĚNY PROVĚŘÍ ÚZEMNÍ STUDIE



Požizovatel:



Obec Kozmice  
Por. Hoši 3  
747 11 Kozmice

Vypracováno ve spolupráci:



GEFOS a.s.  
Kundratka 17  
180 82 Praha 8 - Libeň  
tel: +420 284 007 019  
sluzby@gefos.cz  
www.gefos.cz



Ing. arch. Jan Kovář - JK ATELIER  
17. listopadu 21  
747 06 Opava  
tel./fax.: +420 553 711 334  
jkatelier@opava.cz

## ÚZEMNÍ PLÁN KOZMICE

ORGÁN ÚZEMNÍHO PLÁNOVÁNÍ:	Městský úřad Hlučín, odbor výstavby a ÚP
GRAFICKÉ ZPRACOVÁNÍ:	Ing. Lenka Pustějovská
DATOVÉ PODKLADY:	Ing. arch. Jan Kovář – JK ATELIER Územně analytické podklady ORP Hlučín
DATUM:	10 / 2009
MĚŘÍTKO:	1 : 5000
VÝKRES: A01	ZÁKLADNÍ ČLENĚNÍ ÚZEMÍ