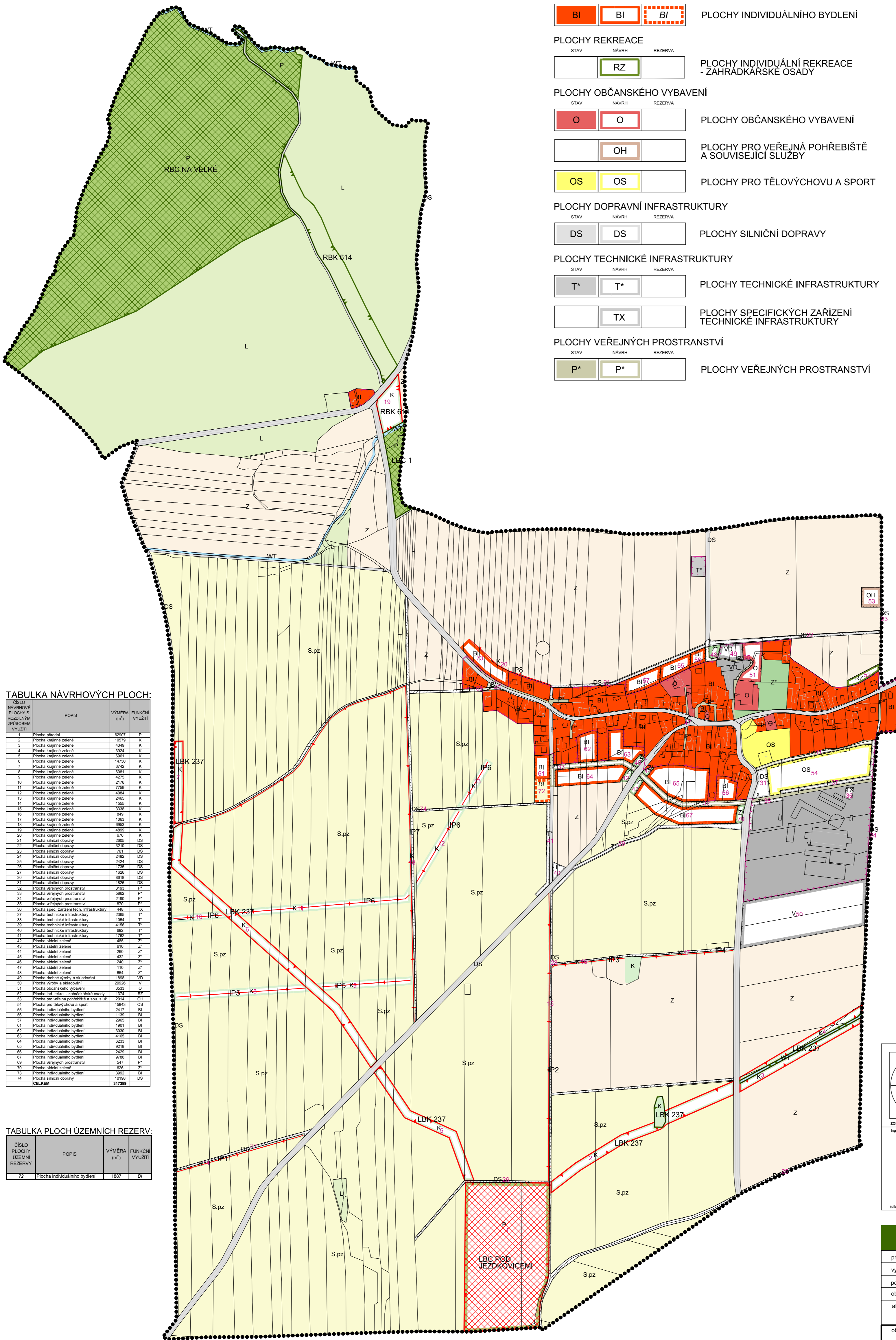


ÚZEMNÍ PLÁN JEZDKOVICE



HLAVNÍ VÝKRES

1:5 000



PLOCHY BYDLENÍ



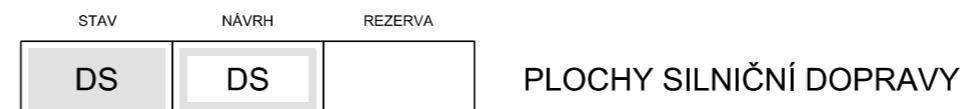
PLOCHY REKREACE



PLOCHY OBČANSKÉHO VYBAVENÍ



PLOCHY DOPRAVNÍ INFRASTRUKTURY



PLOCHY TECHNICKÉ INFRASTRUKTURY



PLOCHY VEŘEJNÝCH PROSTRANSTVÍ



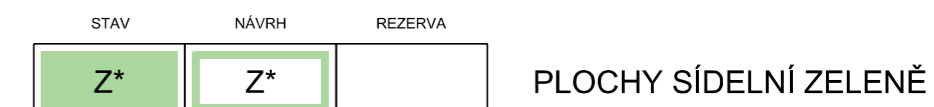
PLOCHY VÝROBY A SKLADOVÁNÍ



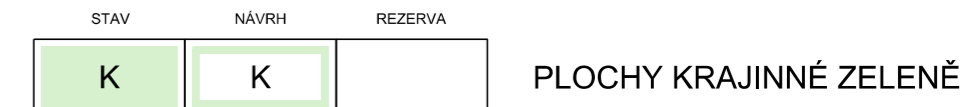
PLOCHY VODNÍ A VODOHOSPODÁŘSKÉ



PLOCHY SÍDELNÍ ZELENĚ



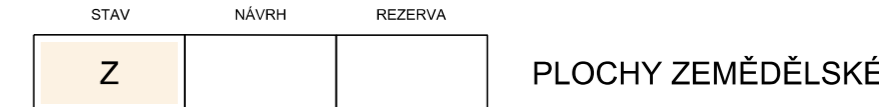
PLOCHY KRAJINNÉ ZELENĚ



PLOCHY PŘÍRODNÍ



PLOCHY ZEMĚDĚLSKÉ



PLOCHY LESNÍ



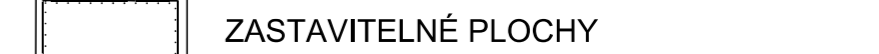
PLOCHY SMÍŠENÉ NEZASTAVĚNÉHO ÚZEMÍ



PŘÍRODNÍ HODNOTY A JEJICH OCHRANA



OSTATNÍ JEVI



TABULKA NÁVRHOVÝCH PLOCH:

ČÍSLO NÁVRHOVÉ PLOCHY S ROZDLILNÝM ZPŮSOBEM VYUŽITÍ	POPIS	VYMĚRA (m²)	FUNKČNÍ VYUŽITÍ
1	Plocha sídelní	6507	P
2	Plocha krajinná zeleně	10279	K
3	Plocha krajinná zeleně	4389	K
4	Plocha krajinná zeleně	3504	K
5	Plocha krajinná zeleně	6661	K
6	Plocha krajinná zeleně	12570	K
7	Plocha krajinná zeleně	3742	K
8	Plocha krajinná zeleně	6081	K
9	Plocha krajinná zeleně	4275	K
10	Plocha krajinná zeleně	2176	K
11	Plocha krajinná zeleně	7709	K
12	Plocha krajinná zeleně	4084	K
13	Plocha krajinná zeleně	2465	K
14	Plocha krajinná zeleně	1555	K
15	Plocha krajinná zeleně	3338	K
16	Plocha krajinná zeleně	889	K
17	Plocha krajinná zeleně	1063	K
18	Plocha krajinná zeleně	6953	K
19	Plocha krajinná zeleně	4899	K
20	Plocha krajinná zeleně	678	K
21	Plocha silniční doprava	2055	OS
22	Plocha silniční doprava	3210	OS
23	Plocha silniční doprava	781	OS
24	Plocha silniční doprava	2482	OS
25	Plocha silniční doprava	2424	OS
26	Plocha silniční doprava	1735	OS
27	Plocha silniční doprava	1628	OS
28	Plocha silniční doprava	8918	OS
29	Plocha silniční doprava	1826	OS
30	Plocha veřejných prostranství	3103	P*
31	Plocha veřejných prostranství	5862	P*
32	Plocha veřejných prostranství	2189	P*
33	Plocha veřejných prostranství	910	P*
34	Plocha veřejných prostranství	310	P*
35	Plocha spec. zařízení tech. infrastruktury	448	TX
36	Plocha technické infrastruktury	2205	T*
37	Plocha technické infrastruktury	1054	T*
38	Plocha technické infrastruktury	4166	T*
39	Plocha technické infrastruktury	682	T*
40	Plocha technické infrastruktury	1782	T*
41	Plocha technické infrastruktury	485	T*
42	Plocha sídelní zeleně	610	Z*
43	Plocha sídelní zeleně	260	Z*
44	Plocha sídelní zeleně	432	Z*
45	Plocha sídelní zeleně	240	Z*
46	Plocha sídelní zeleně	170	Z*
47	Plocha sídelní zeleně	654	Z*
48	Plocha výroby a skladování	1908	V
49	Plocha výroby a skladování	2926	V
50	Plocha výroby a skladování	3533	V
51	Plocha výroby a skladování	1374	V
52	Plocha výroby a skladování	2014	V
53	Plocha pro veřejná pohřebiště a sou. služ.	1563	OH
54	Plocha pro tělovýchovu a sport	2417	OS
55	Plocha individuálního bydlení	1139	BI
56	Plocha individuálního bydlení	2985	BI
57	Plocha individuálního bydlení	1987	BI
58	Plocha individuálního bydlení	3030	BI
59	Plocha individuálního bydlení	4165	BI
60	Plocha individuálního bydlení	9283	BI
61	Plocha individuálního bydlení	8218	BI
62	Plocha individuálního bydlení	2429	BI
63	Plocha individuálního bydlení	9789	BI
64	Plocha veřejných prostranství	547	P*
65	Plocha veřejných prostranství	656	P*
66	Plocha veřejných prostranství	3962	P*
67	Plocha veřejných prostranství	1018	P*
68	Plocha silniční doprava	31789	OS
CELKEM			

TABULKA PLOCH ÚZEMNÍCH REZERV:

ČÍSLO PLOCHY ÚZEMNÍ REZERVY	POPIS	VYMĚRA (m²)	FUNKČNÍ VYUŽITÍ
72	Plocha individuálního bydlení	1867	BI

ZÁZNAM O ÚČINNOSTI

SPRÁVNÍ ORGÁN, KTERÝ ÚZEMNÍ PLÁN VYDAL: ZASTUPITELSTVO OBCE JEZDKOVICE

DATUM NABYTÍ ÚČINNOSTI:

ZODPOVĚDNÁ OSOBA ZODPOVĚTELE: Ing.arch.Radoslav Špok

PORIZOVATEL: MAGISTRÁT MĚSTA OPAVY ODDĚLENÍ ÚZEMNÍHO PLÁNOVÁNÍ

JMÉNO A PŘÍJMĚNO: Ing. Jana Weiszová

FUNKCE: referentka Oddělení územního plánování

PODPIS: (oprávněná osoba pořizovatele)

(obě strany podpisem)

VISUALCAD, s.r.o. urbanismus, architektura, projekty staveb, interiéry
Protkárova 51, Uherské Hradiště, 68601, +420 808 888 574, info@visualcad.cz, visualcad.cz

projektant: Ing. arch. Radoslav Špok	číslo zakázky: vs-07-2019
vypracoval: Mgr. Filip Vaculík	formát: 590 x 700
pořizovatel: Magistrát města Opavy, Oddělení územního plánování	datum: 08/2021
objednatel: Obec Jezdkovice	měřítko: 1:5 000

ÚZEMNÍ PLÁN JEZDKOVICE

obsah: HLAVNÍ VÝKRES	číslo výkresu: 1.2
-----------------------------	---------------------------