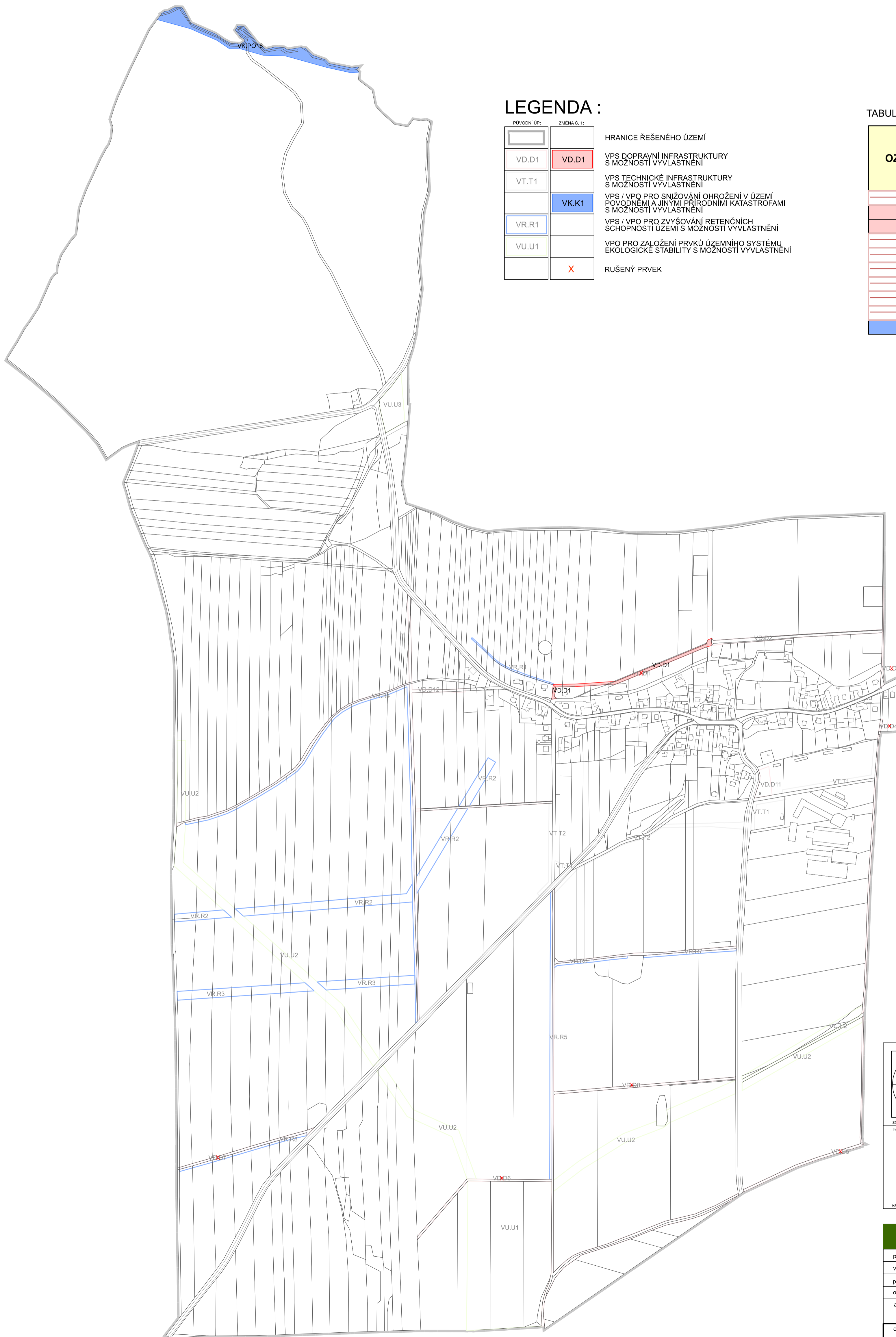



ZMĚNA Č.1 ÚZEMNÍHO PLÁNU JEZDKOVICE

VÝKRES VEŘEJNĚ PROSPĚŠNÝCH STAVEB, OPATŘENÍ A ASANACÍ

1:5 000

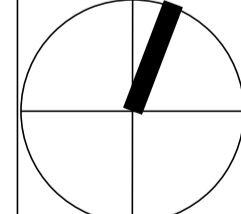


LEGENDA :

| POVODNÍ ÚP: | ZMĚNA Č. 1: | |
|-------------|-------------|--|
| [Grey box] | [Grey box] | HRANICE ŘEŠENÉHO ÚZEMÍ |
| VD.D1 | VD.D1 | VPS DOPRAVNÍ INFRASTRUKTURY S MOŽNOSTÍ VYVLASTNĚNÍ |
| VT.T1 | VT.T1 | VPS TECHNICKÉ INFRASTRUKTURY S MOŽNOSTÍ VYVLASTNĚNÍ |
| | VK.K1 | VPS / VPO PRO SNIŽOVÁNÍ OHROŽENÍ V ÚZEMÍ POVODNĚMÍ A JINÝMI PŘÍRODNÍMI KATASTROFAMI S MOŽNOSTÍ VYVLASTNĚNÍ |
| | VR.R1 | VPS / VPO PRO ZVÝŠOVÁNÍ RETENČNÍCH SCHOPNOSTÍ ÚZEMÍ S MOŽNOSTÍ VYVLASTNĚNÍ |
| | VU.U1 | VPO PRO ZALOŽENÍ PRVKŮ ÚZEMNÍHO SYSTÉMU EKOLOGICKÉ STABILITY S MOŽNOSTÍ VYVLASTNĚNÍ |
| | X | RUŠENÝ PRVEK |

TABULKA RUŠENÝCH A NAVRHOVANÝCH VPS VE ZMĚNĚ Č. 1:

| OZNAČENÍ VPS, VPO | VYVLASTNĚNÍ | PŘEDKUPNÍ PRÁVO | OZNAČENÍ VPS A VPO V ZÚR |
|-------------------|-------------|-----------------|--------------------------|
| VD.D1 | + | - | |
| VD.D1 | + | - | |
| VD.D1 | + | - | |
| VD.D3 | + | - | |
| VD.D4 | + | - | |
| VD.D5 | + | - | |
| VD.D6 | + | - | |
| VD.D7 | + | - | |
| VD.D8 | + | - | |
| VK.PO16 | + | - | PO16 |

| ZÁZNAM O ÚČINNOSTI | | |
|---|--|--|
|  | | |
| SPRÁVNÍ ORGÁN, KTERÝ ZMĚNU ÚZEMNÍHO PLÁNU VYDAL: Zastupitelstvo obce Jezdkovice | | |
| DATUM NABÝTÍ ÚČINNOSTI: | | |
| ZODPOVĚDNÁ OSOBA ZHOTOVITELĚ: Ing. arch. Radoslav Špok | PORIZOVATEL: Magistrát města Opavy, Odbor výstavby a územního plánování, Oddělení územního plánování | JIMENO A PŘÍJMĚNĚ: Ing. Jana Weiszová |
| | FUNKCE: referentka Oddělení územního plánování | PODPIS: (oprávněná úřední osoba pořizovatele) |

| VISUALCAD, s.r.o. urbanismus, architektura, projekty staveb, interiéry | | |
|---|------------------------------|---|
| projektant: Ing. arch. Radoslav Špok | číslo zakázky: vis-23-12 | vypracoval: Mgr. Martin Turčinek |
| pořizovatel: Magistrát města Opavy, Odbor výstavby a územního plánování, Oddělení územního plánování | formát: 590 x 700 | datum: 06/2024 |
| objednatel: Obec Jezdkovice | měřítko: 1:5 000 | akce: ZMĚNA Č.1 ÚZEMNÍHO PLÁNU JEZDKOVICE |
| obsah: VÝKRES VEŘEJNĚ PROSPĚŠNÝCH STAVEB, OPATŘENÍ A ASANACÍ | číslo výkresu: I.3 | |