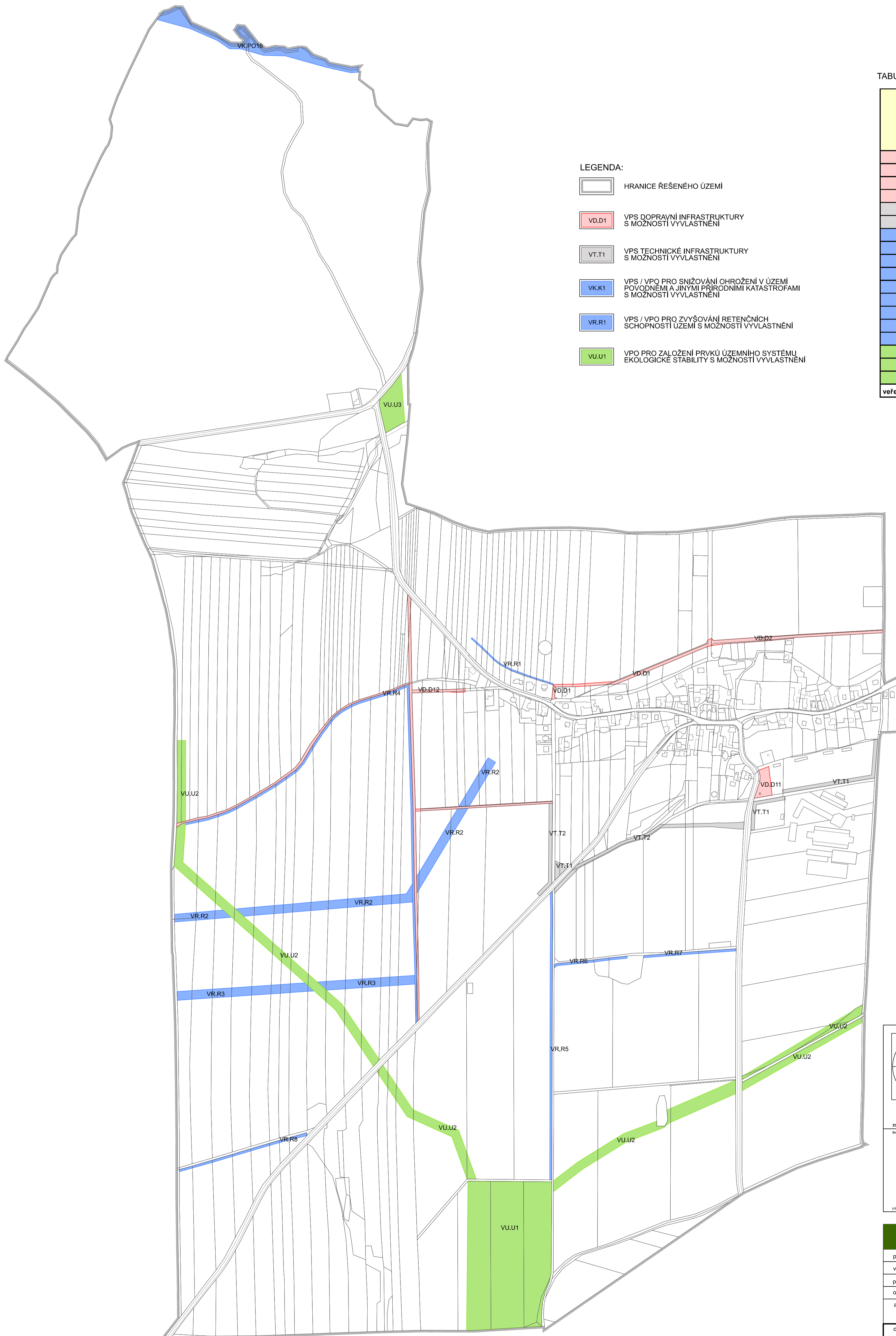



ÚZEMNÍ PLÁN JEZDKOVICE

ÚPLNÉ ZNĚNÍ PO VYDÁNÍ ZMĚNY Č.1

VÝKRES VEŘEJNĚ PROSPĚŠNÝCH STAVEB, OPATŘENÍ A ASANACÍ

1:5 000



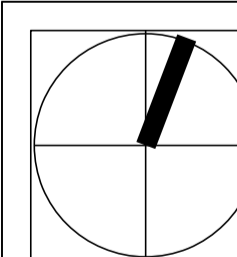
LEGENDA:

- HRANICE ŘEŠENÉHO ÚZEMÍ
- VD.D1 VPS DOPRAVNÍ INFRASTRUKTURY S MOŽNOSTÍ VYVLASTNĚNÍ
- VT.T1 VPS TECHNICKÉ INFRASTRUKTURY S MOŽNOSTÍ VYVLASTNĚNÍ
- VK.K1 VPS / VPO PRO SNÍŽOVÁNÍ OHROŽENÍ V ÚZEMÍ POVOJNĚMÍ A JINÝMI PŘÍRODNÍMI KATASTROFAMI S MOŽNOSTÍ VYVLASTNĚNÍ
- VR.R1 VPS / VPO PRO ZVYŠOVÁNÍ RETENČNÍCH SCHOPNOSTÍ ÚZEMÍ S MOŽNOSTÍ VYVLASTNĚNÍ
- VU.U1 VPO PRO ZALOŽENÍ PRVKŮ ÚZEMNÍHO SYSTÉMU, EKOLOGICKÉ STABILITY S MOŽNOSTÍ VYVLASTNĚNÍ

TABULKA VEŘEJNĚ PROSPĚŠNÝCH STAVEB A VEŘEJNĚ PROSPĚŠNÝCH OPATŘENÍ:

| OZNAČENÍ VPS, VPO | VYVLASTNĚNÍ | PŘEDKUPNÍ PRÁVO | OZNAČENÍ VPS A VPO V ZÚR |
|-------------------|-------------|-----------------|--------------------------|
| VD.D1 | + | - | |
| VD.D2 | + | - | |
| VD.D11 | + | - | |
| VD.D12 | + | - | |
| VT.T1 | + | - | |
| VT.T2 | + | - | |
| VK.PO16 | + | - | PO16 |
| VR.R1 | + | - | |
| VR.R2 | + | - | |
| VR.R3 | + | - | |
| VR.R4 | + | - | |
| VR.R5 | + | - | |
| VR.R6 | + | - | |
| VR.R7 | + | - | |
| VR.R8 | + | - | |
| VU.U1 | + | - | |
| VU.U2 | + | - | |
| VU.U3 | + | - | 614 |

veřejná prospěšnost a právo vyvlastnění pro stavby a opatření s označením "(ZÚR)" vyplývá ze ZÚR



ZÁZNAM O ÚČINNOSTI

| | |
|--|---|
| SPRÁVNÍ ORGÁN, KTERÝ ZMĚNU ÚZEMNÍHO PLÁNU VYDAL: Zastupitelstvo obce Jezdkovice | |
| POŘADOVÉ ČÍSLO POSLEDNÍ ZMĚNY ÚZEMNÍHO PLÁNU: 1 | |
| DATUM NABÝTÍ ÚČINNOSTI POSLEDNÍ ZMĚNY ÚZEMNÍHO PLÁNU: | |
| ZODPOVĚDNÁ OSOBA, ZODPOVĚDĚL: Ing.arch.Radoslav Špok | POŘIZOVATEL: Magistrát města Opavy, Oddělení územního plánování, Oddělení územního plánování |
| JMÉNO A PŘÍJMENÍ: Ing. Jana Weiszová | FUNKCE: referentka Oddělení územního plánování |
| PODPIS: | PODPIS: |

VISUALCAD urbanismus, architektura, projekty staveb, interiéry
Protzkarova 51, Uherské Hradiště, 68601, +420 608 888 574, info@visualcad.cz, visualcad.cz

| | |
|--|---------------------------------|
| projektant: Ing. arch. Radoslav Špok | číslo zakázky: vis-23-12 |
| vypracoval: Mgr. Martin Turčinek | formát: 590 x 700 |
| pořizovatel: Magistrát města Opavy, Oddělení územního plánování, Oddělení územního plánování | datum: 06/2024 |
| objednatel: Obec Jezdkovice | měřítko: 1:5 000 |
| akce: ÚZEMNÍ PLÁN JEZDKOVICE | ÚPLNÉ ZNĚNÍ PO VYDÁNÍ ZMĚNY Č.1 |
| obsah: VÝKRES VEŘEJNĚ PROSPĚŠNÝCH STAVEB, OPATŘENÍ A ASANACÍ | číslo výkresu: I.3 |