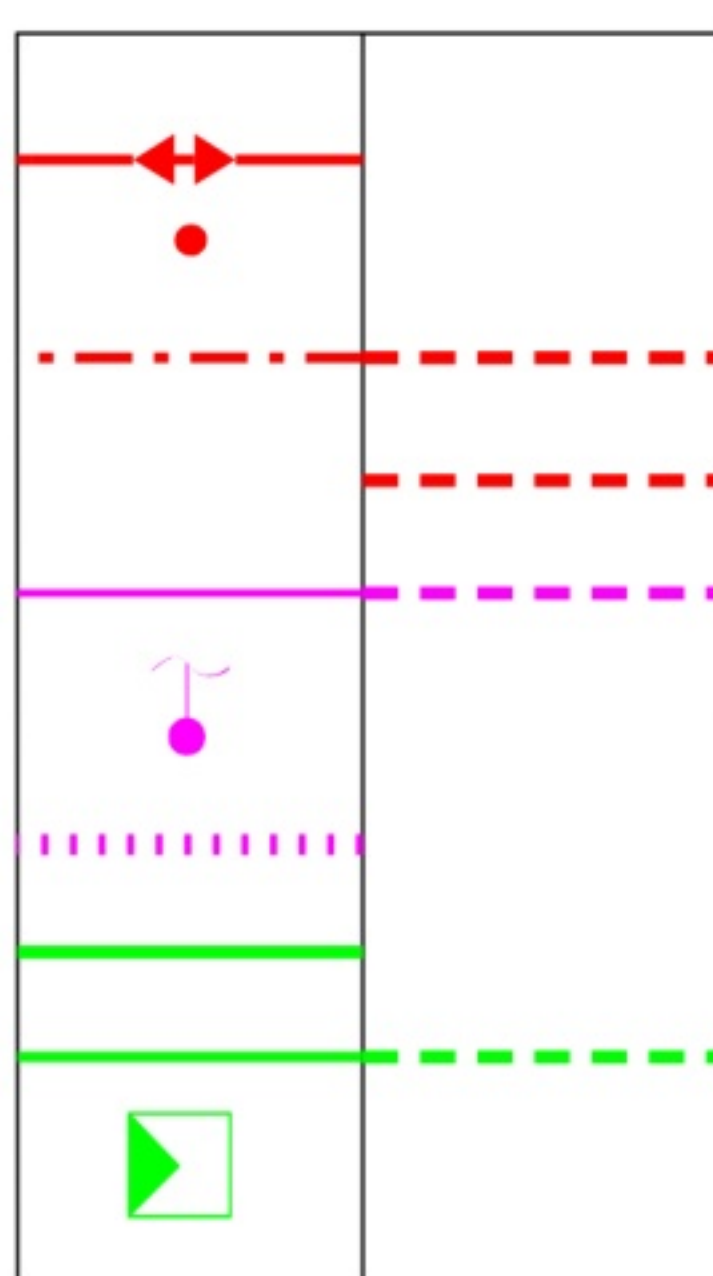


# ÚZEMNÍ PLÁN VELKÁ ŠTÁHLE



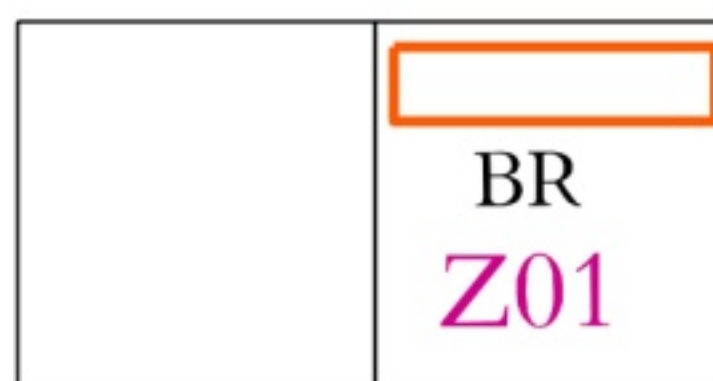
## ENERGETIKA A SPOJE

stav návrh



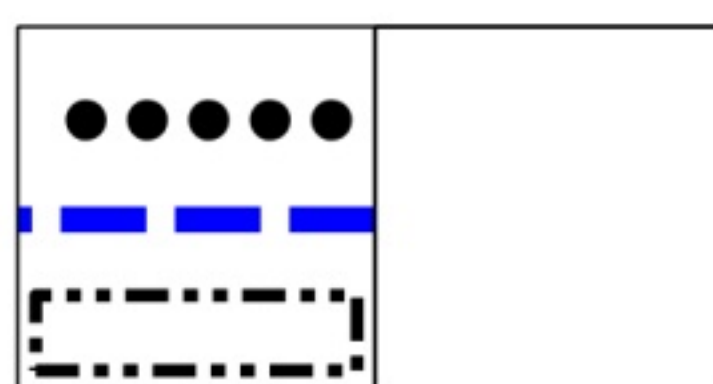
el. vedení VN vzdušné  
trafostanice VN/NN 22/0,4 kV  
el. vedení VN kabelové  
el. vedení NN kabelové  
místní telekomunikační síť (sdělovací kabel)  
základová stanice  
radioreleová trasa  
plynové vedení VTL  
plynové vedení STL  
regulační stanice plynu

## ZASTAVITELNÉ PLOCHY A PLOCHY PŘESTAVBY

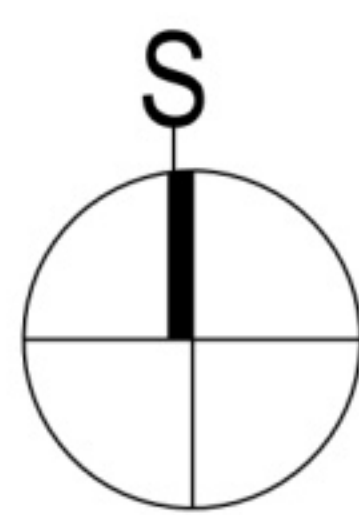


zastavitelné plochy  
kód funkčního využití plochy  
označení zastavitelných ploch

## INFORMATIVNÍ ÚDAJE



hranice katastrálních území  
hranice řešeného území  
hranice zastavěného území k 17.7.2014



POŘIZOVATEL: MěÚ Rýmařov, Odbor stavební úřad		
PROJEKTANT: KT architekti Ing. arch. Pavel Klein Kroftova 35, 616 00 Brno tel.: +420 605 944 569 e-mail: kta@iol.cz www.kt-arch.eu	Zodpovědný projektant: Ing. arch. Pavel Klein <i>Pavel Klein</i> Vypracoval: Ing. arch. Jan Tesař <i>Jan Tesař</i> Ing. Martin Němec <i>Martin Němec</i> Bc. Dominika Petrů	
DATUM ZPRACOVÁNÍ: 06/2016	Č. VÝKRESU:	
VÝKRES: <b>ENERGETIKA A SPOJE</b> 1: 5 000		<b>I.04</b>

## ZÁZNAM O ÚČINNOSTI

Správní orgán, který územní plán vydal: Zastupitelstvo obce Velká Štáhle  
Datum nabytí účinnosti: 01.09.2016

Pořizovatel: MěÚ Rýmařov, odbor stavební úřad  
Funkce: Vedoucí odboru  
Jméno a příjmení: Ing. Iveta Pochylová

Podpis:

Razítko