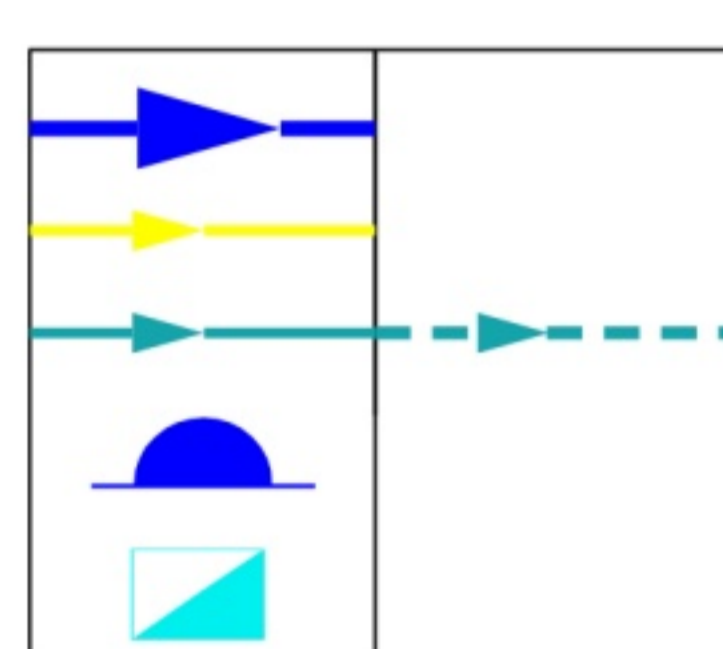


ÚZEMNÍ PLÁN VELKÁ ŠTÁHLE



ZÁSOBOVÁNÍ VODOU

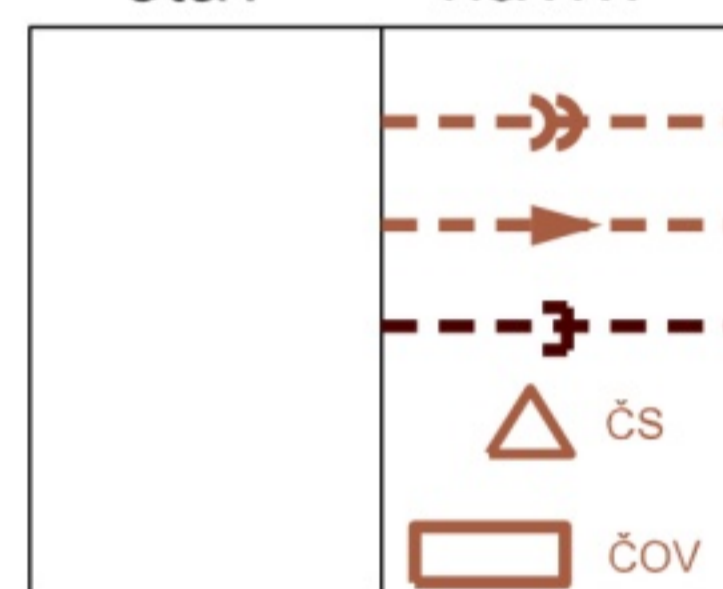
stav návrh



vodovodní přivaděče
trasa původního vodovodu z podkladu UAP RÝMAŘOV
vodovodní zásobovací řady
vodojem
úpravna vody


ODKANALIZOVÁNÍ

stav návrh



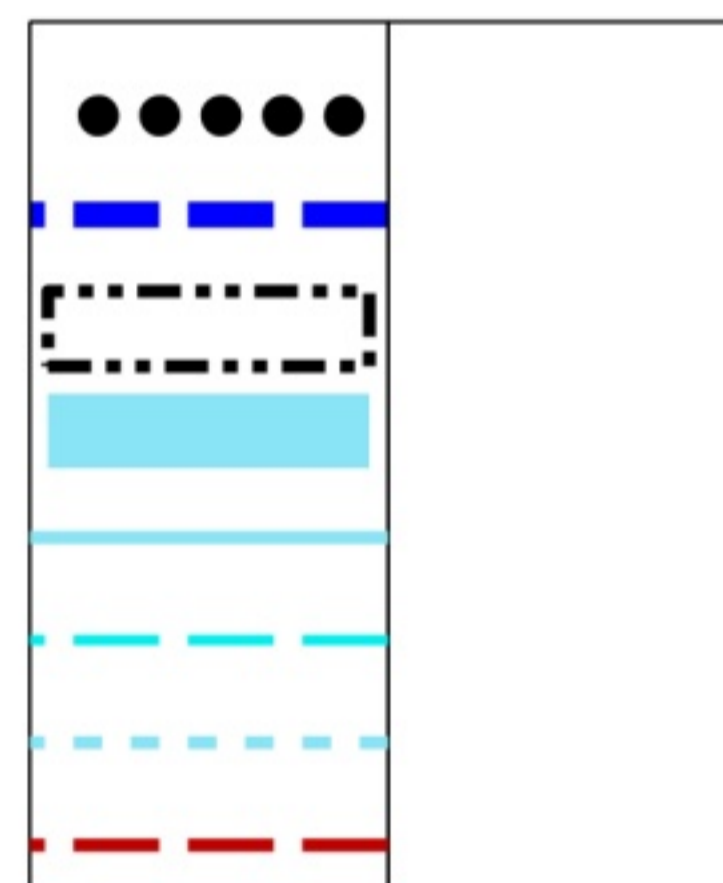
kanalizace splašková
kanalizace tlaková
kanalizace dešťová a odlehčovací
čerpací stanice kanalizace
čistírna odpadních vod

ZASTAVITELNÉ PLOCHY A PLOCHY PŘESTAVBY

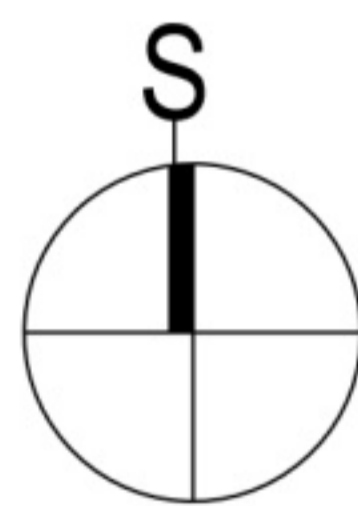


zastavitelné plochy
kód funkčního využití plochy
označení zastavitelných ploch

INFORMATIVNÍ ÚDAJE



hranice katastrálních území
hranice řešeného území
hranice zastavěného území k 17.7.2014
vodní plochy
vodní toky v otevřeném korytě
záchytný odvodňovací příkop
vodní toky, příkopy zatrubněné
protipovodňová ochranná zeď



POŘIZOVATEL: MěÚ Rýmařov, Odbor stavební úřad		architekti	
PROJEKTANT: KT architekti Ing. arch. Pavel Klein Kroftova 35, 616 00 Brno tel.: +420 605 944 569 e-mail: kta@iol.cz www.kt-arch.eu	Zodpovědný projektant:	Ing. arch. Pavel Klein	KT Č. VÝKRESU:
	Vypracoval:	Ing. arch. Jan Tesař	
Ing. Martin Němec			
DATUM ZPRACOVÁNÍ: 06/2016		Bc. Dominika Petřů	
VÝKRES: VODNÍ HOSPODÁŘSTVÍ		1: 5 000	

ZÁZNAM O ÚČINNOSTI

Správní orgán, který územní plán vydal: Zastupitelstvo obce Velká Štáhle
Datum nabytí účinnosti: 01.09.2016

Pořizovatel: MěÚ Rýmařov, odbor stavební úřad
Funkce: Vedoucí odboru
Jméno a příjmení: Ing. Iveta Pochylová

Podpis:

Razítko