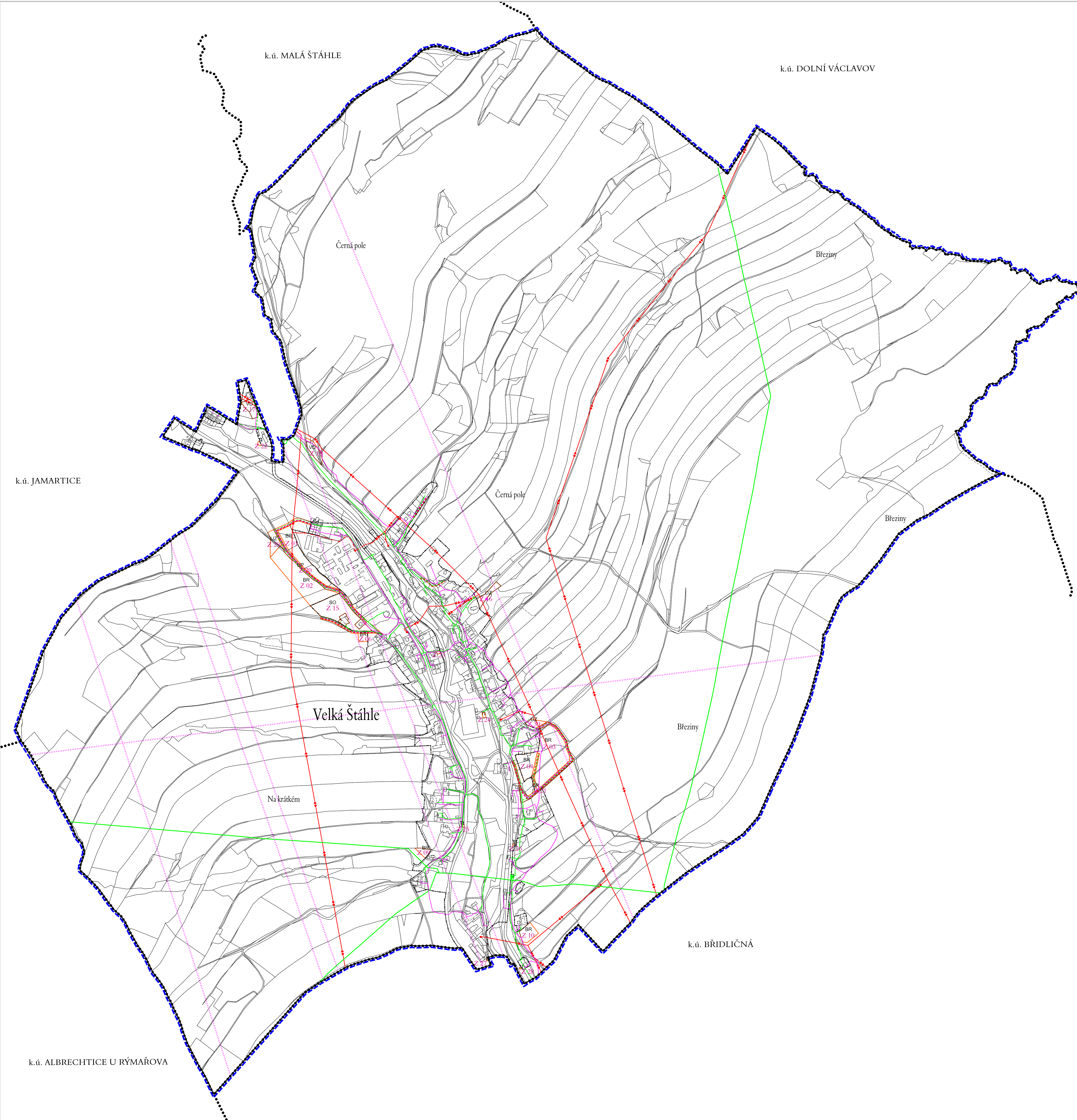



# ÚZEMNÍ PLÁN VELKÁ ŠTÁHLE



## ENERGETIKA A SPOJE

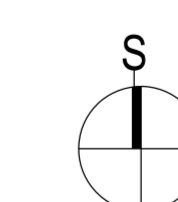
stav	návrh	popis
		el. vedení VN vzdušné trafostanice VN/NN 22/0,4 kV
		el. vedení VN kabelové
		el. vedení NN kabelové
		místní telekomunikační síť (sdělovací kabel)
		základová stanice
		radioreleová trasa
		plynové vedení VTL
		plynové vedení STL
		regulační stanice plynu

## ZASTAVITELNÉ PLOCHY A PLOCHY PŘESTAVBY

	zastavitelné plochy
	kód funkčního využití plochy
	označení zastavitelných ploch

## INFORMATIVNÍ ÚDAJE

	hranice katastrálních území
	hranice řešeného území
	hranice zastavěného území k 17.7.2014



POŘIZOVATEL: MěÚ Rymatov, Odbor stavební úřad	PROJEKTANT: KT architekti Ing. arch. Pavel Klán Křehová 16, 616 03 Brno tel.: +420 602 944 569 e-mail: kt@kt.cz www.kt-arch.cz	ZODPOVĚDNÝ PROJEKTANT: Ing. arch. Pavel Klán VYPRACOVAL: Ing. arch. Jan Trnčík Ing. Martin Němec Bc. Dominika Petráš	architekti Č. VYKRESU 1.04
DATUM ZPRACOVÁNÍ: 06/2016		VÝKRES: ENERGETIKA A SPOJE 1: 5 000	

## ZÁZNAM O ÚČINNOSTI

<p>Správní orgán, který územní plán vyhlásil: Zastupitelstvo obce Velká Štáhle</p> <p>Datum nabytí účinnosti: 01.09.2016</p>	<p>Pořizovatel: MěÚ Rymatov, odbor stavební úřad</p> <p>Funkce: Vedoucí odboru</p> <p>Jméno a příjmení: Ing. Iveta Pochylková</p> <p>Podpis: _____</p>	<p>Razítko: _____</p>
--	--	-----------------------

k.ú. MALÁ ŠTÁHLE

k.ú. DOLNÍ VÁCLAVOV

Černá pole

Březiny

k.ú. JAMARTICE

Černá pole

Březiny

Velká Štáhle

Březiny

Na krátkém

k.ú. BŘIDLICHÁ

k.ú. ALBRECHTICE U RÝMAŘOVA