

ÚZEMNÍ PLÁN MEZINA

8. VÝKRES ŠIRŠÍCH VZTAHŮ

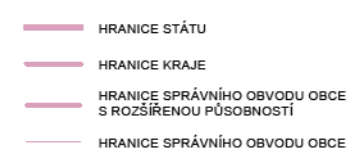
1 : 50 000



PŘEVZATO ZE ZÁSAD ÚZEMNÍHO ROZVOJE MORAVSKOSLEZSKÉHO KRAJE, VE ZNĚNÍ AKTUALIZACÍ Č. 1, 3, 4 A 5


JEVY INFORMATIVNÍ

ADMINISTRATIVNĚ SPRÁVNÍ ČLENĚNÍ




LIMITY VYUŽITÍ ÚZEMÍ

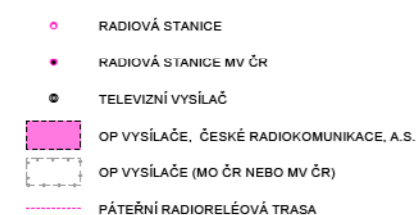
DOPRAVA



ENERGETIKA



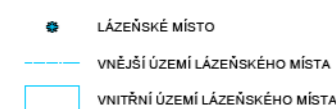
SPOJE



ODPADOVÉ HOSPODÁŘSTVÍ



LÁZNĚ

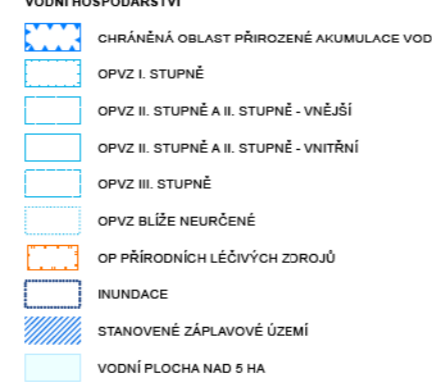


KULTURNÍ A HISTORICKÉ HODNOTY



LIMITY VYUŽITÍ ÚZEMÍ (pokračování)

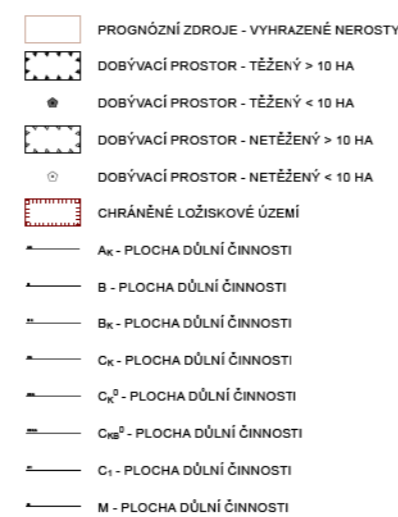
VODNÍ HOSPODÁŘSTVÍ



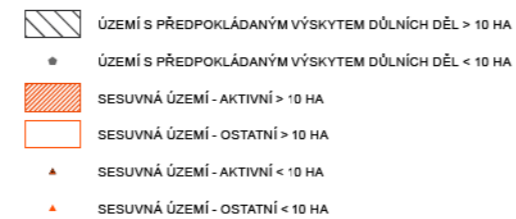
OCHRANA PŘÍRODY A KRAJINY



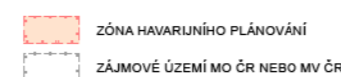
HORNINOVÉ PROŠEDÍ



*OLE PROJEKTOVÉ OCHRANY LOKALITY ČERNÝHO ÚLÍ V OBLASTI OSNĚ ČÁSTI-HOROKOLEZSKÉ PŘÁHE

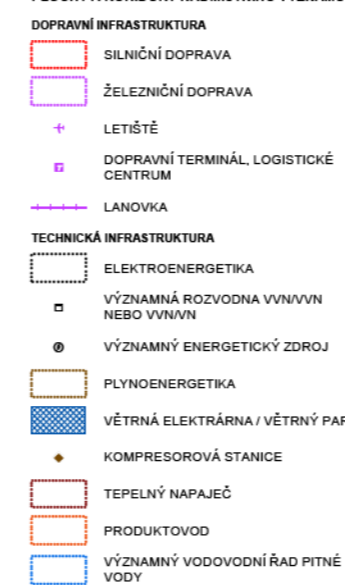


ÚZEMÍ OBRANY A BEZPEČNOSTI STÁTU

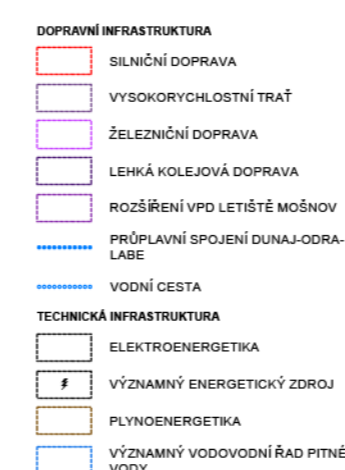


JEVY NAVRHOVANÉ

PLOCHY A KORIDORY NADMÍSTNÍHO VÝZNAMU



ÚZEMNÍ REZERVY



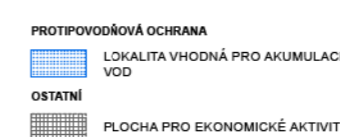
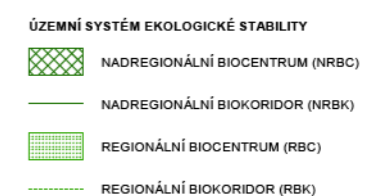


KÓDOVÉ OZNAČENÍ PLOCH A KORIDORŮ NADMÍSTNÍHO VÝZNAMU, ÚZEMNÍCH REZERV

Plochy a koridory	územní rezerva
052 025 0523 061	silniční doprava
0165 0215 0607 064	železniční doprava
0517 082 0198 0365	ostanní doprava
E27 E21 E247	elektroenergetika
F14 F214 F502	plynoenergetika
T1 F61 F92	ostanní technická infrastruktura
V21	vodní nádrž Nové Heřminovy a doprovodná protipovodňová opatření
AV10	lokality vhodné pro akumulaci vod
PO14	protipovodňová ochrana
RP21 RP301 RP61	plocha pro ekonomické aktivity
OZ1	migrační koridor pro velké savce v prostoru Jabunkovské brázy (nadregionální biokoridor (NRBK))

ROZVOJOVÉ OSY A OBLASTI



SPECIFICKÉ OBLASTI



POZNÁMKA: NĚKTERÉ JEVY OBSAŽENÉ V LEGENDĚ SE VE VÝKRESE NEMUSÍ VYSKYTOVAT



PROJEKTOVÁ ČINNOST, URBANISMUS, ÚZEMNÍ PLÁNOVÁNÍ, EKOLOGIE, GIS

URBANISTICKÉ STŘEDISKO OSTRAVA, s.r.o.

Spartakovců 3, Ostrava-Poruba, 70800 tel: 596 939 530, 596 939 531

ZODP.PROJEKTANT: ING.ARCH.HELENA SALVETOVÁ	ZAK. ČÍSLO: U - 649
ZPRACOVATEL: ING.ARCH.HELENA SALVETOVÁ	
OBJEDNATEL: OBEC MEZINA	DATUM: KVĚTEN 2022