

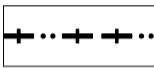

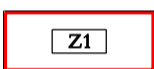


ÚZEMNÍ PLÁN MORAVSKOSLEZSKÝ KOČOV

1. VÝKRES ZÁKLADNÍHO ČLENĚNÍ ÚZEMÍ

1 : 5 000

	HRANICE OBCE
	HRANICE KATASTRÁLNÍCH ÚZEMÍ
	HRANICE ZASTAVĚNÉHO ÚZEMÍ K 1. 8. 2010
	ZASTAVĚNÉ ÚZEMÍ K 1. 8. 2010
	HRANICE ZASTAVITELNÝCH PLOCH S OZNAČENÍM DLE TEXTOVÉ ČÁSTI



PROJEKTOVÁ ČINNOST, URBANISMUS, ÚZEMNÍ PLÁNOVÁNÍ, EKOLOGIE, GIS

URBANISTICKÉ STŘEDISKO OSTRAVA, s.r.o.

OSTRAVA s.r.o.

Spartakovců 3, Ostrava-Poruba, 70800

tel: 596 939 530, 596 939 531

ZODP.PROJEKTANT : ING. ARCH. HELENA SALVETOVÁ

ZAK. ČÍSLO : U - 485

ZPRACOVATEL : ING. ARCH. HELENA SALVETOVÁ

OBJEDNATEL : OBEC MORAVSKOSLEZSKÝ KOČOV

DATUM : ČERVEN 2012