





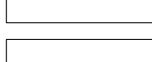




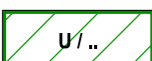




ÚZEMNÍ PLÁN VALŠOV ZMĚNA Č. 1









II.2. c) VÝKRES PŘEDPOKLÁDANÝCH ZÁBORŮ PŮDNÍHO FONDU

1 : 5 000

LEGENDA JEVŮ ZMĚNY Č. 1

STAV	NÁVRH	
		HRANICE OBCE
		HRANICE ZASTAVĚNÉHO ÚZEMÍ K 1. 1. 2020
		HRANICE INTRAVILÁNU K 1. 9. 1966
		HRANICE ZASTAVITELNÝCH PLOCH S OZNAČENÍM
		HRANICE PLOCH ZMĚN V KRAJINĚ S OZNAČENÍM
		KORIDOR DOPRAVNÍ INFRASTRUKTURY S OZNAČENÍM
		HRANICE PLOCH ÚSES S OZNAČENÍM

PLOCHY S ROZDÍLNÝM ZPŮSOBEM VYUŽITÍ

PLOCHY STABILIZOVANÉ	PLOCHY ZMĚN	
		OV PLOCHY OBČANSKÉHO VYBAVENÍ - H - HŘBITOVY
		SO PLOCHY SMÍŠENÉ OBYTNÉ - V - VENKOVSKÉ
		Z PLOCHY ZEMĚDĚLSKÉ - ZS - SADY A ZAHRADY
		RUŠENÉ JEVY



PROJEKTOVÁ ČINNOST, URBANISMUS, ÚZEMNÍ PLÁNOVÁNÍ, EKOLOGIE, GIS

URBANISTICKÉ STŘEDISKO OSTRAVA, s.r.o.

OSTRAVA s.r.o.

Spartakovců 3, Ostrava-Poruba, 70800

tel: 596 939 530, 596 939 531

ZODP.PROJEKTANT: ING.ARCH.HELENA SALVETOVÁ

ZAK. ČÍSLO: U - 624

ZPRACOVATEL: ING.ARCH.HELENA SALVETOVÁ

OBJEDNATEL: OBEC VALŠOV

DATUM: ZÁŘÍ 2020