



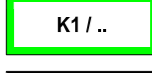




ÚZEMNÍ PLÁN VALŠOV ZMĚNA Č. 1





I.3. a) VÝKRES ZÁKLADNÍHO ČLENĚNÍ ÚZEMÍ

1 : 5 000

LEGENDA JEVŮ ZMĚNY Č. 1

	HRANICE OBCE
	HRANICE ZASTAVĚNÉHO ÚZEMÍ K 1. 1. 2020
	ZASTAVĚNÉ ÚZEMÍ K 1. 1. 2020
	HRANICE ZASTAVITELNÝCH PLOCH S OZNAČENÍM
	HRANICE PLOCH ZMĚN V KRAJINĚ S OZNAČENÍM
	KORIDOR DOPRAVNÍ INFRASTRUKTURY S OZNAČENÍM
	ÚZEMNÍ SYSTÉM EKOLOGICKÉ STABILITY

ZMĚNY V ÚZEMÍ

OV	PLOCHY OBČANSKÉHO VYBAVENÍ
	- H - HRBITOVY
SO	PLOCHY SMÍŠENÉ OBYTNÉ
	- V - VENKOVSKÉ
Z	PLOCHY ZEMĚDĚLSKÉ
	- ZS - SADY A ZAHRADY
	RUŠENÉ JEVI



PROJEKTOVÁ ČINNOST, URBANISMUS, ÚZEMNÍ PLÁNOVÁNÍ, EKOLOGIE, GIS

URBANISTICKÉ STŘEDISKO OSTRAVA, s.r.o.

OSTRAVA s.r.o. Spartakovců 3, Ostrava-Poruba, 70800 tel: 596 939 530, 596 939 531

ZODP.PROJEKTANT: ING.ARCH.HELENA SALVETOVÁ	ZAK. ČÍSLO: U - 624
ZPRACOVATEL: ING.ARCH.HELENA SALVETOVÁ	
OBJEDNATEL: OBEC VALŠOV	DATUM: ZÁŘÍ 2020