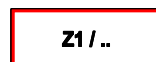







# ÚZEMNÍ PLÁN STARÉ HEŘMINOVY ÚPLNÉ ZNĚNÍ PO ZMĚNĚ Č. 2

## I.3. c) VÝKRES VEŘEJNĚ PROSPĚŠNÝCH STAVEB, OPATŘENÍ A ASANACÍ 1 : 5 000

 Z1/..	HRANICE ZASTAVITELNÝCH PLOCH S OZNAČENÍM
 U/..	HRANICE PLOCH PRO ÚZEMNÍ SYSTÉM EKOLOGICKÉ STABILITY KRAJINY S OZNAČENÍM

VYMEZENÍ VEŘEJNĚ PROSPĚŠNÝCH STAVEB A VEŘEJNĚ PROSPĚŠNÝCH OPATŘENÍ, PRO KTERÉ LZE PRÁVA K POZEMKŮM A STAVBÁM VYVLASTNIT

### VEŘEJNĚ PROSPĚŠNÉ STAVBY DOPRAVNÍ A TECHNICKÉ INFRASTRUKTURY

<b>DI</b>	<b>PLOCHY DOPRAVNÍ INFRASTRUKTURY</b>
	DI-S - SILNIČNÍ DOPRAVA - POZEMNÍ KOMUNIKACE
<b>TI</b>	<b>PLOCHY TECHNICKÉ INFRASTRUKTURY</b>
	TI-V - VEŘEJNÉ INFRASTRUKTURY
	tv - TRASA VEDENÍ TECHNICKÉ INFRASTRUKTURY
	STAVBA VEDENÍ VVN 110 KV VE VYMEZENÉM ENERGETICKÉM KORIDORU EK1

### VEŘEJNĚ PROSPĚŠNÁ OPATŘENÍ

<b>P</b>	<b>PLOCHY PŘÍRODNÍ</b>
	P-US - ÚZEMNÍ SYSTÉM EKOLOGICKÉ STABILITY KRAJINY MINIMÁLNÍ (NEZBYTNÝ)

VYMEZENÍ VEŘEJNÝCH PROSTRANSTVÍ, PRO KTERÁ LZE UPLATNIT PŘEDKUPNÍ PRÁVO

<b>VP</b>	<b>PLOCHY VEŘEJNÝCH PROSTRANSTVÍ</b>
	VP-Z - ZELEŇ NA VEŘEJNÝCH PROSTRANSTVÍCH



PROJEKTOVÁ ČINNOST, URBANISMUS, ÚZEMNÍ PLÁNOVÁNÍ, EKOLOGIE, GIS

**URBANISTICKÉ STŘEDISKO OSTRAVA, s.r.o.**

OSTRAVA s.r.o. Spartakovců 6014/3, Ostrava-Poruba, 70800 tel: 596 939 530, 596 939 531

ZODP.PROJEKTANT:	ING.ARCH.HELENA SALVETOVÁ	ZAK. ČÍSLO:	U - 632
ZPRACOVATEL:	ING.ARCH.HELENA SALVETOVÁ		
OBEC:	STARÉ HEŘMINOVY	DATUM:	DUBEN 2023