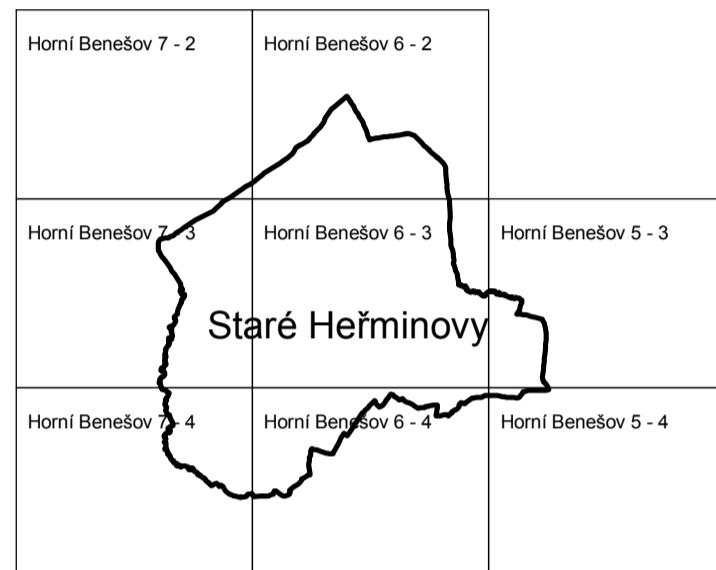














Územní plán Staré Heřminovy

I.3. a) Výkres základního členění území



<p>stav</p>  <p>Staré Heřminovy</p> <p>k. ú. Staré Heřminovy</p> <p>Horní Benešov 6 - 3</p>    <p>Z / 1</p> <p>so-v</p> <p>z</p> <p>dohoda o parcelaci</p>	<p>změny v území</p> <p>- hranice obce Staré Heřminovy = hranice řešeného území</p> <p>- název obce</p> <p>- název katastrálního území</p> <p>- klad listů s označením Státní mapy 1 : 5 000</p> <p>- hranice zastavěného území k 2. červenci 2013</p> <p>- zastavěné území k 2. červenci 2013</p> <p>VYMEZENÍ ZMĚN V ÚZEMÍ</p> <p>- vymezení zastavitelných ploch</p> <p>OZNAČENÍ ZMĚN V ÚZEMÍ</p> <p>kód změny v území / pořadové číslo plochy</p> <p>druh plochy s rozdílným způsobem využití</p> <p>kód změny v území</p> <p>- zastavitelných ploch</p> <p>PODMÍNKY PRO ROZHODOVÁNÍ</p> <p>územním plánem podmíněno dohodou o parcelaci</p>
--	---

<p>podle požadovaného způsobu využití</p>        	<p>ZASTAVITELNÉ PLOCHY</p> <p>B Plochy bydlení</p> <p>B-RD – rodinné domy</p> <p>R Plochy rekreace</p> <p>R-RR – rodinná rekreace</p> <p>OV Plochy občanského vybavení</p> <p>ov-T – veřejné infrastruktury - tělovýchova a sport</p> <p>VP Plochy veřejných prostranství (samostatné plochy)</p> <p>vp-z – park, parčík, další plochy veřejné zeleně</p> <p>SO Plochy smíšené obytné</p> <p>so-v – venkovské</p> <p>DI Plochy dopravní infrastruktury</p> <p>di-s – silniční doprava - pozemní komunikace</p> <p>TI Plochy technické infrastruktury</p> <p>ti-v – veřejné infrastruktury</p> <p>SV Plochy smíšené výrobní</p> <p>sv-n – výroba a skladování, občanské vybavení</p>
---	--

Územní plán Staré Heřminovy je vypracovaný nad mapovým podkladem digitalizované účelové katastrální mapy s datem platnosti k 2. červenci 2013.

<p>Ing. arch. Ludmila Konečná URBANISTICKÁ SPOLEČNOST Urbanismus, územní plánování, ekologie</p>	
<p>Odpovědný projektant : Ing. arch. Ludmila Konečná</p>	
<p>Projektant : Ing. arch. Ludmila Konečná, Ing. Dita Jalůvková</p>	<p>č. zak.: 094 N ÚP</p> <p>datum: 04 / 2014</p> <p>měřítko: 1 : 5 000</p>
<p>Poživatel : Městský úřad Bruntál</p>	<p>č. výkresu: I.3. a)</p>