





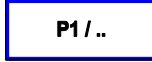

ÚZEMNÍ PLÁN

STARÉ HEŘMINOVY

ÚPLNÉ ZNĚNÍ PO ZMĚNĚ Č. 2

I.3. a) VÝKRES ZÁKLADNÍHO ČLENĚNÍ ÚZEMÍ

1 : 5 000

	HRANICE OBCE
	HRANICE ZASTAVĚNÉHO ÚZEMÍ K 1. 12. 2022
	ZASTAVĚNÉ ÚZEMÍ K 1. 12. 2022
	HRANICE ZASTAVITELNÝCH PLOCH S OZNAČENÍM
	HRANICE PLOCH PŘESTAVBY S OZNAČENÍM
	HRANICE PLOCH DALŠÍCH ZMĚN V ÚZEMÍ (KROMĚ PLOCH ÚSES) S OZNAČENÍM



PROJEKTOVÁ ČINNOST, URBANISMUS, ÚZEMNÍ PLÁNOVÁNÍ, EKOLOGIE, GIS

URBANISTICKÉ STŘEDISKO OSTRAVA, s.r.o.

OSTRAVA s.r.o. Spartakovců 6014/3, Ostrava-Poruba, 70800 tel: 596 939 530, 596 939 531

ZODP.PROJEKTANT:	ING.ARCH.HELENA SALVETOVÁ	ZAK. ČÍSLO:	U - 632
ZPRACOVATEL:	ING.ARCH.HELENA SALVETOVÁ		
OBEC:	STARÉ HEŘMINOVY	DATUM:	DUBEN 2023