

ÚZEMNÍ PLÁN STARÉ HEŘMINOVY

ZMĚNA Č. 1











II.2. c) VÝKRES PŘEDPOKLÁDANÝCH ZÁBORŮ PŮDNÍHO FONDU

1 : 5 000

LEGENDA ZMĚN

| STAV | NÁVRH | |
|---|---|--|
|  |  | HRANICE ZASTAVĚNÉHO ÚZEMÍ K 1. 5. 2019 |
|  |  | HRANICE ZASTAVITELNÝCH PLOCH S OZNAČENÍM |
|  |  | HRANICE PLOCH PŘESTAVBY S OZNAČENÍM |

PLOCHY S ROZDÍLNÝM ZPŮSOBEM VYUŽITÍ

| PLOCHY STABILIZOVANÉ | PLOCHY ZMĚN | |
|---|---|--|
|  |  | R PLOCHY REKREACE R-A - AGROTURISTIKA |
|  |  | VP PLOCHY VEŘEJNÝCH PROSTRANSTVÍ VP-Z - ZELEŇ NA VEŘEJNÝCH PROSTRANSTVÍCH |
|  |  | DI PLOCHY DOPRAVNÍ INFRASTRUKTURY DI-S - SILNIČNÍ DOPRAVA - POZEMNÍ KOMUNIKACE |
|  |  | V PLOCHY VÝROBY A SKLADOVÁNÍ V-ZV - S VLIVY ZA HRANICE PLOCH |
|  |  | SV PLOCHY SMÍŠENÉ VÝROBNÍ SV-N - VÝROBA A SKLADOVÁNÍ, OBČANSKÉ VYBAVENÍ |



K. u. Svobodné Heřmanice

84014 V
Staré Heřmanovy
k. ú. Staré Heřmanovy

Ing. arch. Ludmila Konečná URBANISTICKÁ SPOLEČNOST
číslo: 2014

Horní Benešov 6 - 2

Horní Benešov 6 - 3

Horní Benešov 5 - 3

Územní plán Staré Heřmanovy
P.Č. 1: Územní plán obce Staré Heřmanovy
prohlašuje: Ing. arch. Ludmila Konečná

K. ú. Svobodná Heřmanice

