

ÚZEMNÍ PLÁN STARÉ HEŘMINOVY

ZMĚNA Č. 2







II.2. a) KOORDINAČNÍ VÝKRES

1 : 5 000

LEGENDA ZMĚN



STAV	ZMĚNY V ÚZEMÍ	
		VYMEZENÍ ZASTAVITELNÝCH PLOCH
		KÓD ZASTAVITELNÝCH PLOCH

PLOCHY S ROZDÍLNÝM ZPŮSOBEM VYUŽITÍ

PLOCHY STABILIZOVANÉ	PLOCHY ZMĚN	
		B PLOCHY BYDLENÍ B-RD - RODINNÉ DOMY
		DI PLOCHY DOPRAVNÍ INFRASTRUKTURY DI-S - SILNIČNÍ DOPRAVA - POZEMNÍ KOMUNIKACE
		VH PLOCHY VODNÍ A VODOHOSPODÁŘSKÉ VH-V - VODNÍ PLOCHY A TOKY

BIOTOP VYBRANÝCH ZVLÁŠTĚ CHRÁNĚNÝCH DRUHŮ VELKÝCH SAVCŮ

		MIGRAČNÍ KORIDORY
---	---	-------------------

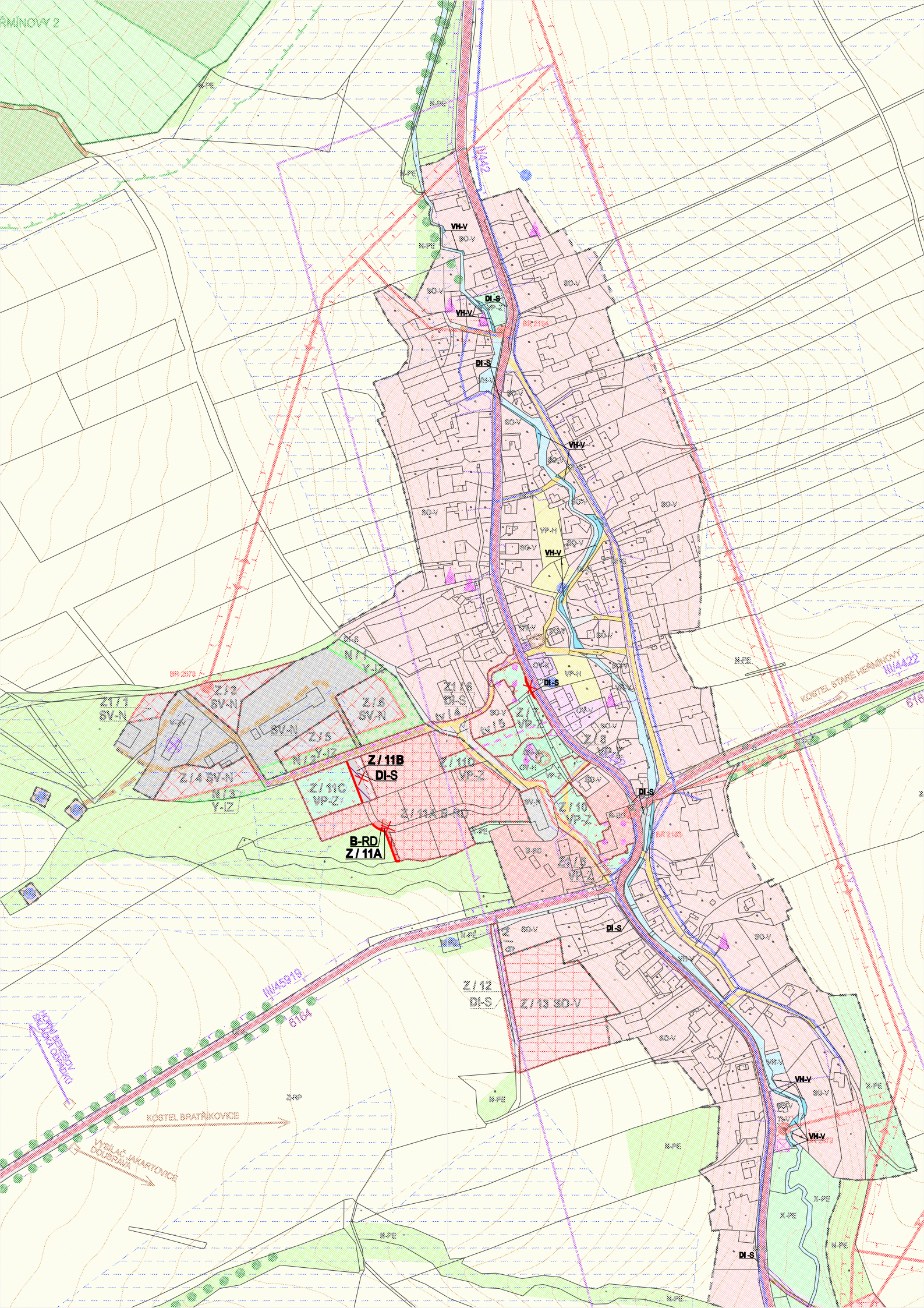
		RUŠENÉ JEVY
---	---	-------------

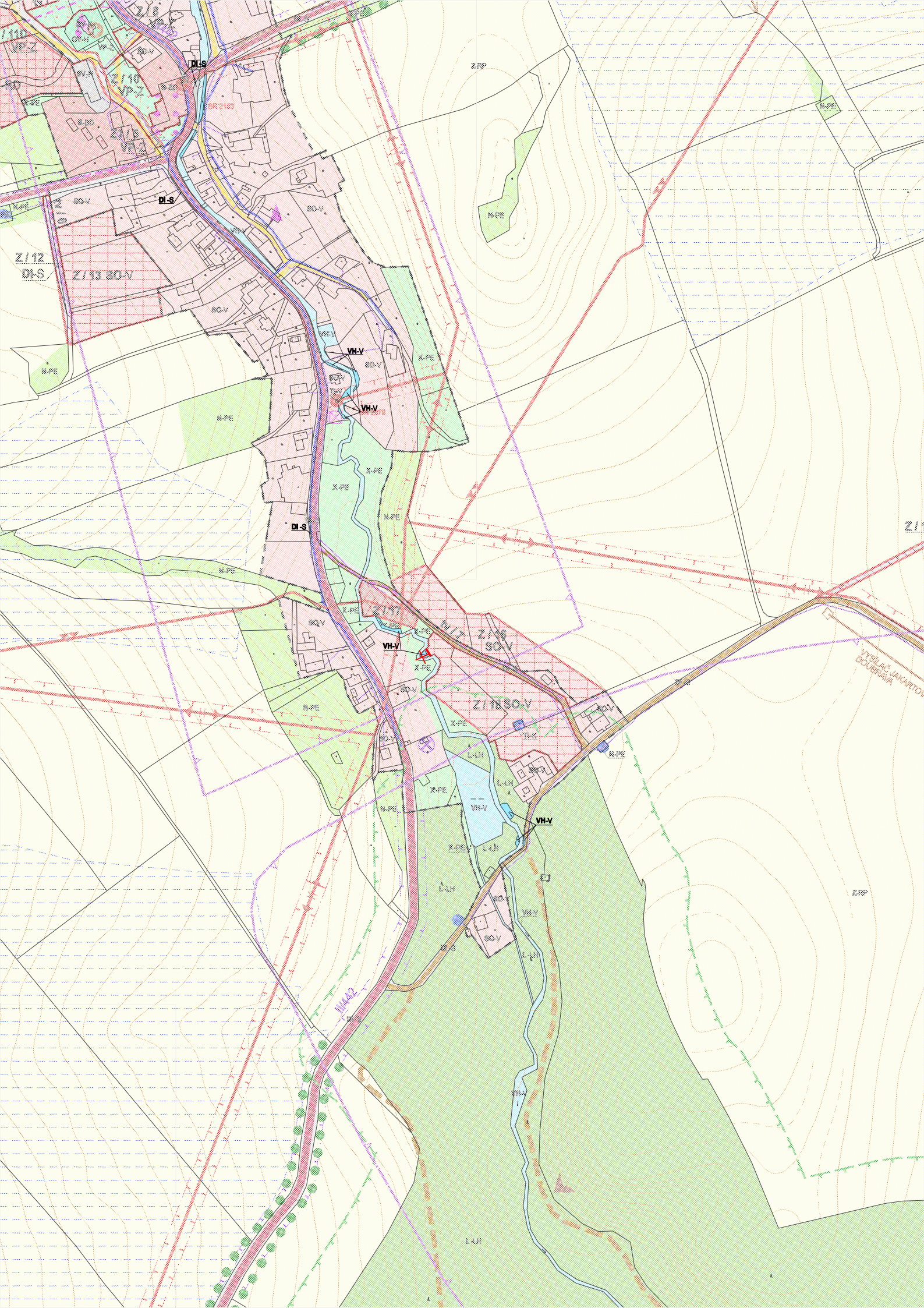
ZMĚNOU Č. 2 SE VYMEZENÍ ZASTAVĚNÍHO ÚZEMÍ AKTUALIZUJE
K 1. 12. 2022, PRŮBĚH HRANICE ZASTAVĚNÉHO ÚZEMÍ SE NEMĚNÍ

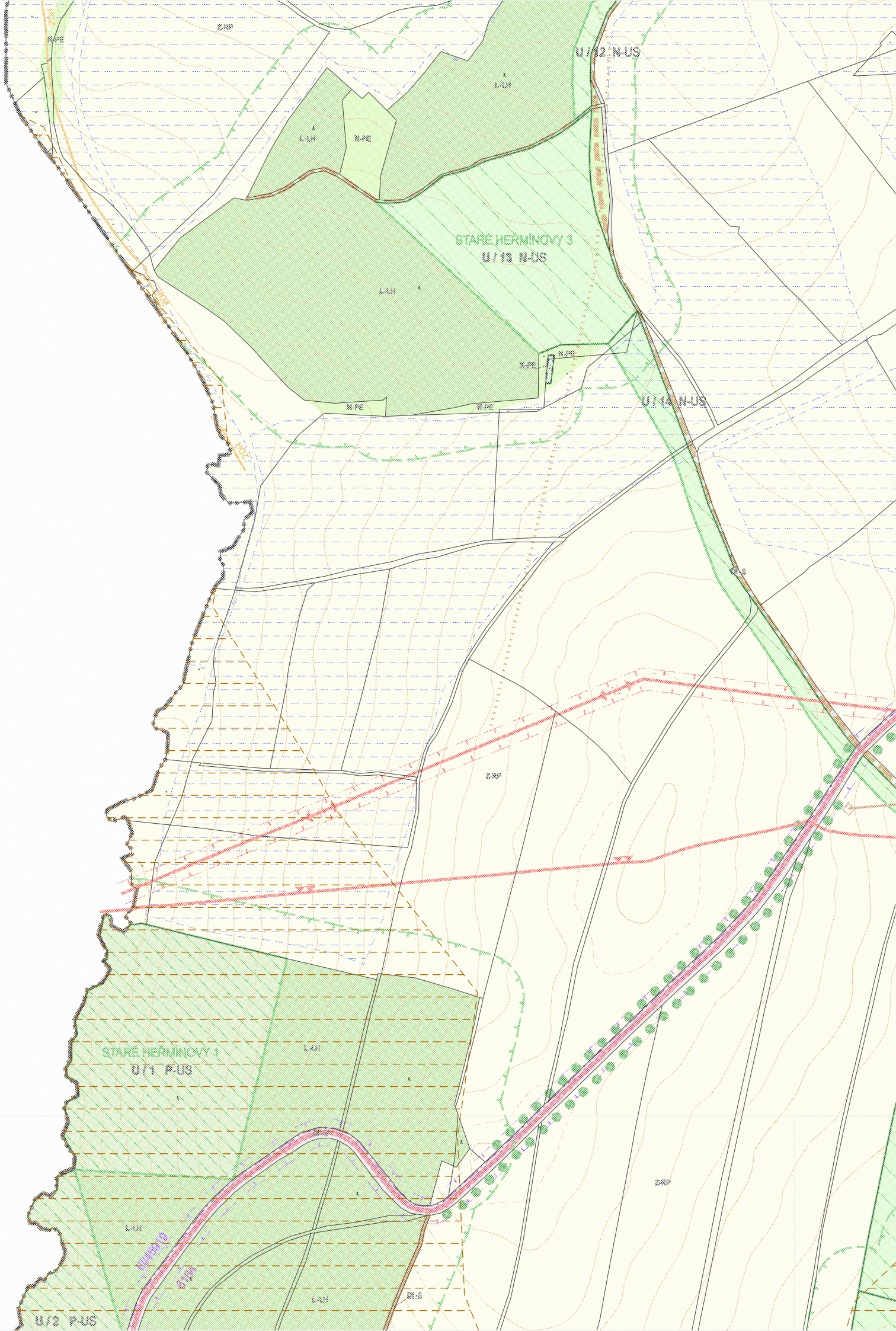
CELÉ SPRÁVNÍ ÚZEMÍ JE ZÁJMOVÝM ÚZEMÍM MINISTERSTVA OBRANY Z HLEDISKA
POVOLOVÁNÍ VYJMENOVANÝCH DRUHŮ STAVEB

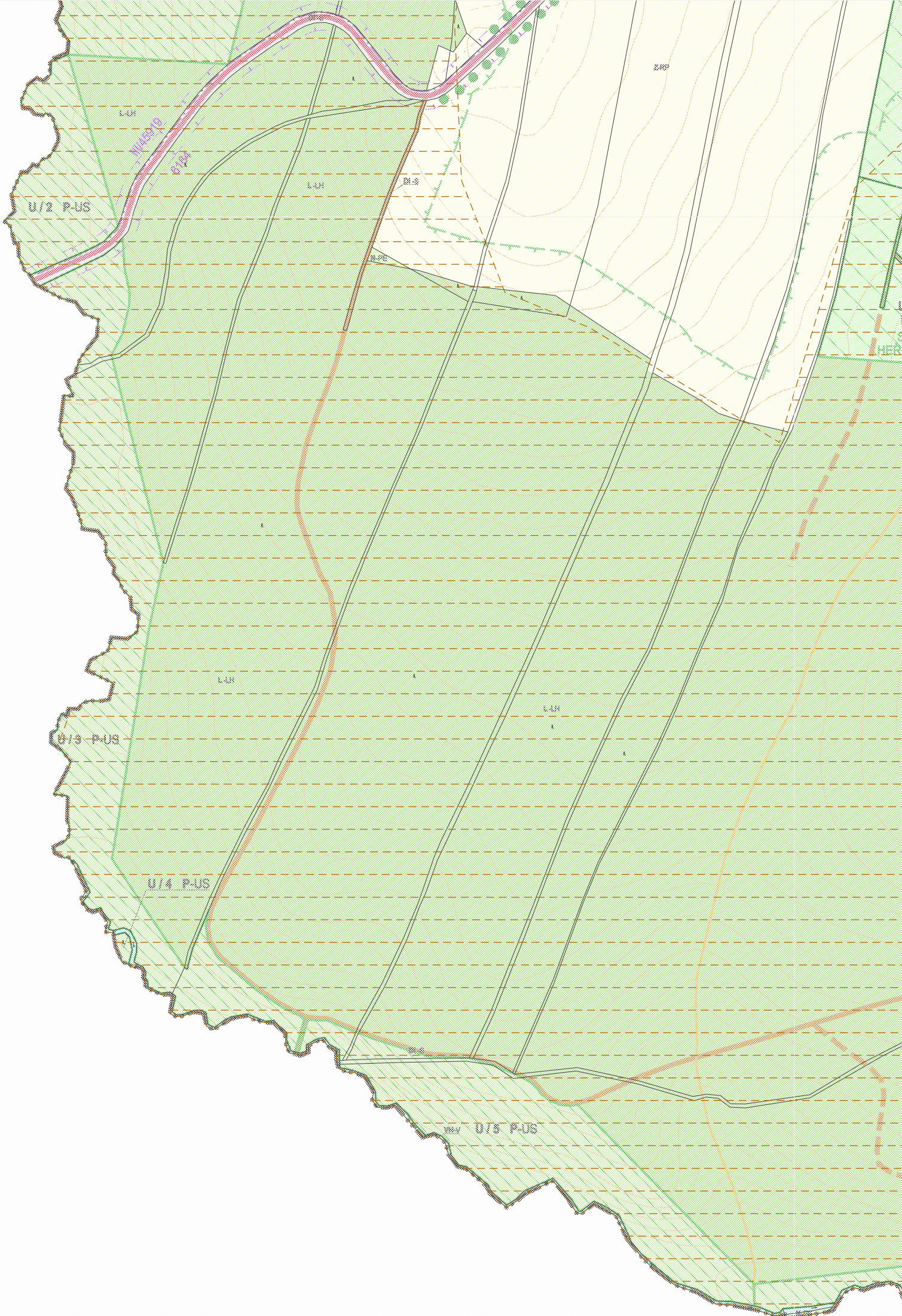
SPRÁVNÍ ÚZEMÍ OBCE JE ÚZEMÍM S ARCHEOLOGICKÝMI NÁLEZY VE SMYSLU §22 odst. 2 ZÁKONA
Č. 20/1987 Sb., O STÁTNÍ PAMÁTKOVÉ PĚČI, VE ZNĚNÍ POZDĚJŠÍCH PŘEDPISŮ

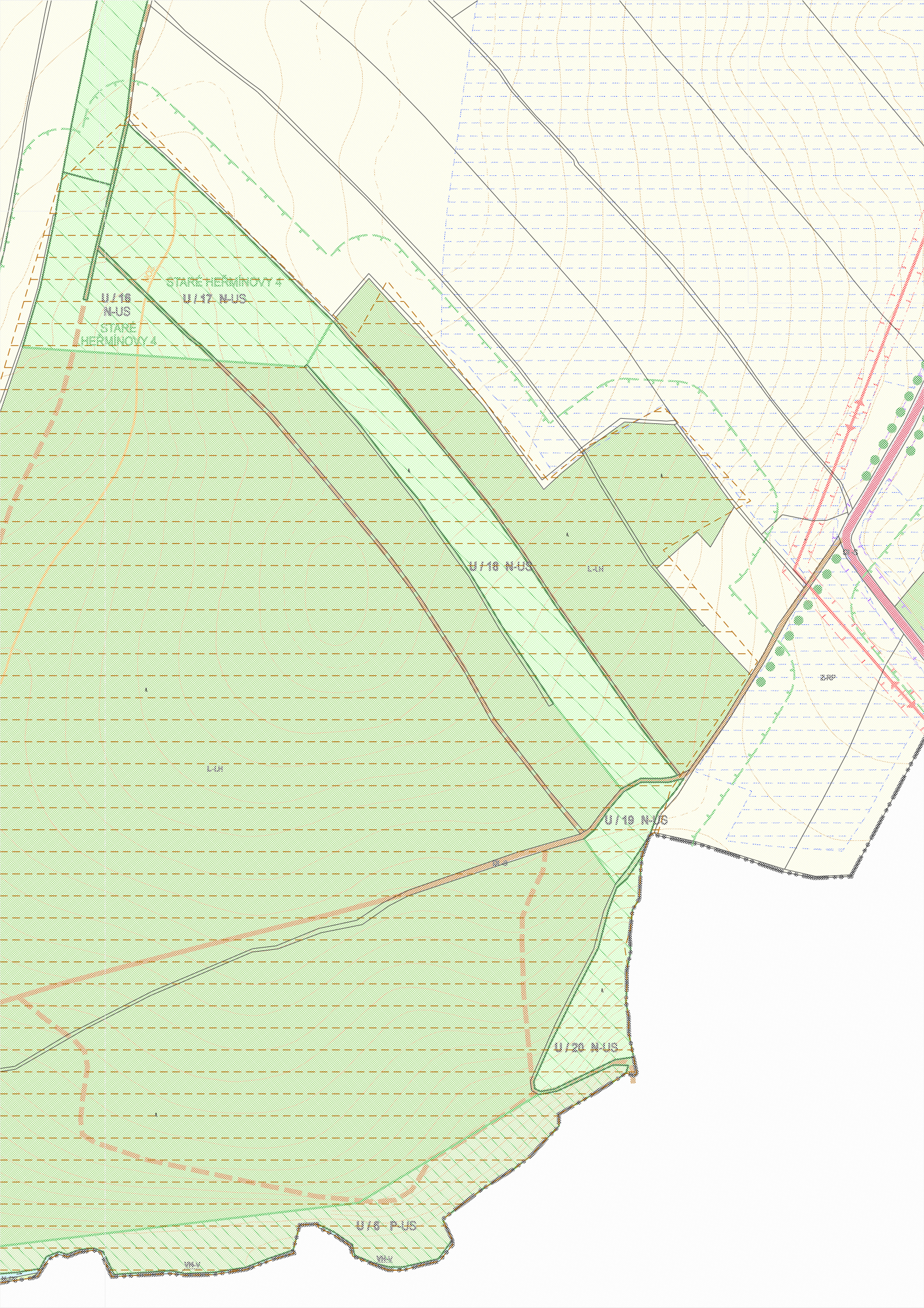
PODTISK - PLATNÝ ÚZEMNÍ PLÁN STARÉ HEŘMINOVY











U/16
N-US
STARE
HERMINOVY 4

STARE HERMINOVY 4
U/17 N-US

U/18 N-US

GR

ZRP

U/19 N-US

U/20 N-US

U/16 P-US