

# LEGENDA :

STABILIZOVANÉ PLOCHY      PLOCHY ZMĚN  
 PLOCHY ZASTAVITELNÉ      PLOCHY PŘESTAVBY

## HRANICE








	STÁTNI HRANICE
	KATASTRÁLNÍ HRANICE
	HRANICE ZASTAVĚNÉHO ÚZEMÍ K 30.1.2015
	HRANICE ZASTAVITELNÝCH PLOCH
	HRANICE PLOCH PŘESTAVEB
	PARCELACE POZEMKŮ
	VRSTEVNICE

## PLOCHY V ZASTAVĚNÉM ÚZEMÍ A PLOCHY ZASTAVITELNÉ




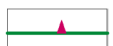




		PLOCHY SMÍŠENÉ OBYTNÉ	
		PLOCHY BYTOVÝCH DOMŮ	
		PLOCHY REKREACE	
		PLOCHY OBČANSKÉHO VYBAVENÍ	
		PLOCHY VEŘEJNÝCH PROSTRANSTVÍ	
		PLOCHY VÝROBY A SKLADOVÁNÍ	
		PLOCHY ZEMĚDĚLSKÉ VÝROBY	
			PLOCHY TECHNICKÉ INFRASTRUKTURY
			PLOCHA VĚTRNÝCH ELEKTRÁREN
			PLOCHY DOPRAVNÍ INFRASTRUKTURY SILNIČNÍ
			PLOCHY DOPRAVNÍ INFRASTRUKTURY DRÁŽNÍ
			KORIDORY PRO STAVBY A ZAŘÍZENÍ DOPRAVNÍ A TECHNICKÉ INFRASTRUKTURY
			PLOCHY ZAHRÁDKOVÝCH OSAD

STABILIZOVANÉ PLOCHY      PLOCHY ZMĚN

## PLOCHY V NEZASTAVĚNÉM ÚZEMÍ

		PLOCHY VODNÍ A VODOHOSPODÁŘSKÉ
		PLOCHY ZEMĚDĚLSKÉ
		PLOCHY LESNÍ
		PLOCHY LESNÍ - OBORA
		PLOCHY PŘÍRODNÍ

## ÚZEMNÍ SYSTÉM EKOLOGICKÉ STABILITY KRAJINY

		PLOCHY ÚSES
		OSA REGIONÁLNÍHO BOKORIDORU
		HRANICE PLOŠNÉHO VYMEZENÍ REGIONÁLNÍHO BOKORIDORU
		HRANICE REGIONÁLNÍHO BIOCENTRA - FUNKČNÍ A VYMEZENÉ
		HRANICE LOKÁLNÍHO BIOCENTRA - FUNKČNÍ A VYMEZENÉ
		HRANICE LOKÁLNÍHO BOKORIDORU - FUNKČNÍ A VYMEZENÝ
<b>OSTATNÍ</b>		
		PLOCHY K OPĚTOVNÉMU VYUŽITÍ ZNEHODNOCENÉHO ÚZEMÍ (BROWNFIELDS)

 <h1>ÚZEMNÍ PLÁN DÍVČÍ HRAD</h1>		
<b>zadavatel:</b> Obec Dívčí Hrad 793 99 Osoblaha	<b>projektant:</b> Ing. arch. Elen Malchárková, ČKA 02 282 mob.: + 420 724 200 111, E-mail: e.malcharkova@volny.cz	
<b>pořizovatel:</b> Městský úřad Krnov, odbor regionálního rozvoje Hlavní náměstí 1, 794 01 Krnov		
<b>GRAFICKÁ ČÁST</b> <b>I.B.b HLAVNÍ VÝKRES</b>		měřítko: 1 : 5 000 datum: 11/ 2016