






ÚZEMNÍ PLÁN MALÁ ŠTÁHLE ZMĚNA Č. 2

1. VÝKRES ZÁKLADNÍHO ČLENĚNÍ ÚZEMÍ

1 : 2 880

LEGENDA ZMĚN

	VYMEZENÍ ZASTAVĚNÉHO ÚZEMÍ K 1. 10. 2021
	ZASTAVITELNÉ PLOCHY
	PLOCHY ZMĚN V KRAJINĚ
	VYMEZENÍ PLOCHY, VE KTERÉ JE ROZHODOVÁNÍ O ZMĚNÁCH V ÚZEMÍ PODMÍNĚNO ZPRACOVÁNÍM ÚZEMNÍ STUDIE
	RUŠENÉ JEVY

PODTISK - PLATNÝ ÚZEMNÍ PLÁN MALÁ ŠTÁHLE



PROJEKTOVÁ ČINNOST, URBANISMUS, ÚZEMNÍ PLÁNOVÁNÍ, EKOLOGIE, GIS

URBANISTICKÉ STŘEDISKO OSTRAVA, s.r.o.

OSTRAVA s.r.o. | Spartakovců 3, Ostrava-Poruba, 70800 | tel: 596 939 530, 596 939 531

ZODP.PROJEKTANT: ING.ARCH.HELENA SALVETOVÁ	ZAK. ČÍSLO: U - 658
ZPRACOVATEL: ING.ARCH.HELENA SALVETOVÁ	
OBJEDNATEL: OBEC MALÁ ŠTÁHLE	DATUM: KVĚTEN 2022