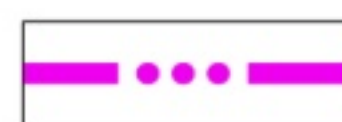





ÚZEMNÍ PLÁN MALÁ ŠTÁHLE

1. VÝKRES ZÁKLADNÍHO ČLENĚNÍ ÚZEMÍ 1 : 2880

	HRANICE ŘEŠENÉHO ÚZEMÍ
	ZASTAVĚNÉ ÚZEMÍ K 30. 10. 2014
	ZASTAVITELNÉ PLOCHY
	VYMEZENÉ PLOCHY, KDE ZMĚNY PROVĚŘÍ ÚZEMNÍ STUDIE

ÚZEMNÍ PLÁN MALÁ ŠTÁHLE - PRÁVNÍ STAV PO VYDÁNÍ ZMĚNY Č.1

ZHOTOVITEL : ING. ARCH. IRENA ČEHOVSKÁ	ATELIER : WELLNEROVA 14, OLOMOUC, PSČ 779 00 e-mail : irena.cehovska@seznam.cz tel. / fax. 585 425 425	
PROJEKTANT : ING. ARCH. IRENA ČEHOVSKÁ	SPOLUPRÁCE : ING. ARCH. VIKTOR ČEHOVSKÝ	
ÚZEMNÍ PLÁN MALÁ ŠTÁHLE		DATUM: LISTOPAD 2015
VÝKRES ZÁKLADNÍHO ČLENĚNÍ ÚZEMÍ		MĚŘÍTKO: 1 : 2880
OBJEDNATEL : OBEC MALÁ ŠTÁHLE	POŘIZOVATEL : MĚSTSKÝ ÚŘAD RÝMAŘOV	Č. VÝKRESU: 1