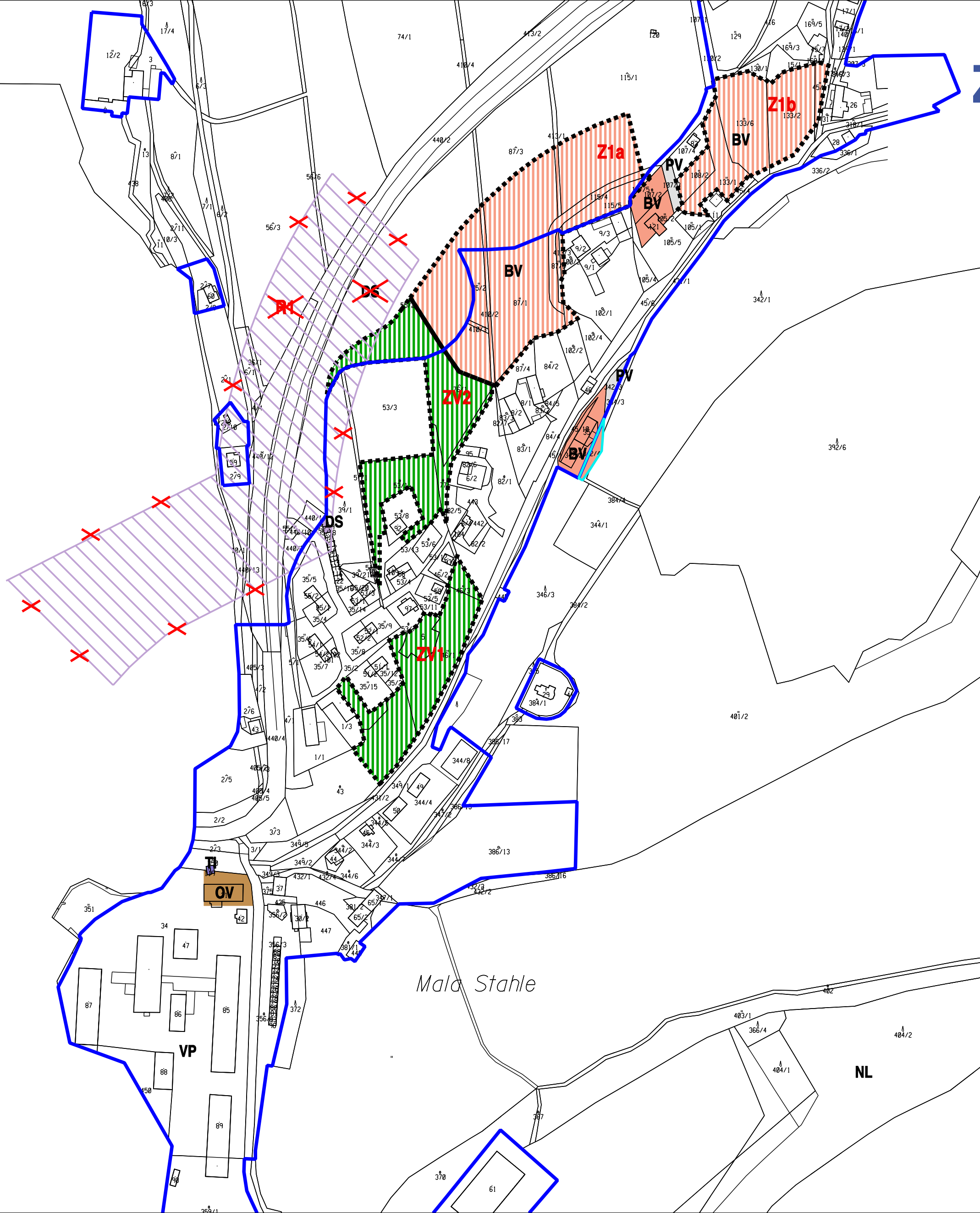


ZMĚNA Č.1 ÚP MALÁ ŠTÁHLE





2. HLAVNÍ VÝKRES 1 : 2880



LEGENDA:

STAV

NÁVRH



STABILIZOVANÉ PLOCHY

PLOCHY ZMĚN

ÚZEMNÍ REZERVA



HRANICE ŘEŠENÉHO ÚZEMÍ (HRANICE K.Ú.)

HRANICE ZASTAVĚNÉHO ÚZEMÍ K 30.10.2014

HRANICE ZASTAVĚNÉHO ÚZEMÍ
DOPLNĚNÉ ZMĚNOU Č.1 KE DNI 30. 10. 2014

ZASTAVITELNÉ PLOCHY UPRAVENÉ ZMĚNOU Č.1

PLOCHY S ROZDÍLNÝM ZPŮSOBEM VYUŽITÍ

PLOCHY BYDLENÍ - VENKOVSKÉHO CHARAKTERU (BV)

PLOCHY OBČANSKÉHO VYBAVENÍ - VEŘEJNÁ INFRASTRUKTURA (OV)

PLOCHY VEŘEJNÝCH PROSTRANSTVÍ (PV)

PLOCHY DOPRAVY SILNIČNÍ (DS)

PLOCHY ZELENĚ VEŘEJNÝCH PROSTRANSTVÍ (ZV)

RUŠENÉ JEVY

ZHOTOVITEL : ING. ARCH. IRENA ČEHOVSKÁ ATELIER : WELLNEROVA 14, OLOMOUČ, PSČ 779 00
e-mail : irena.cehovska@seznam.cz tel. / fax. 585 425 425

PROJEKTANT : ING. ARCH. IRENA ČEHOVSKÁ SPOLUPRÁCE : ING. ARCH. VIKTOR ČEHOVSKÝ

ZMĚNA Č.1 ÚZEMNÍHO PLÁNU MALÁ ŠTÁHLE

HLAVNÍ VÝKRES

OBJEDNATEL : OBEC MALÁ ŠTÁHLE

POŘIZOVATEL : MĚSTSKÝ ÚŘAD RÝMAŘOV

Č. VÝKRESU:

DATUM: LEDEN 2015

MĚŘÍTKO: 1 : 2880

2