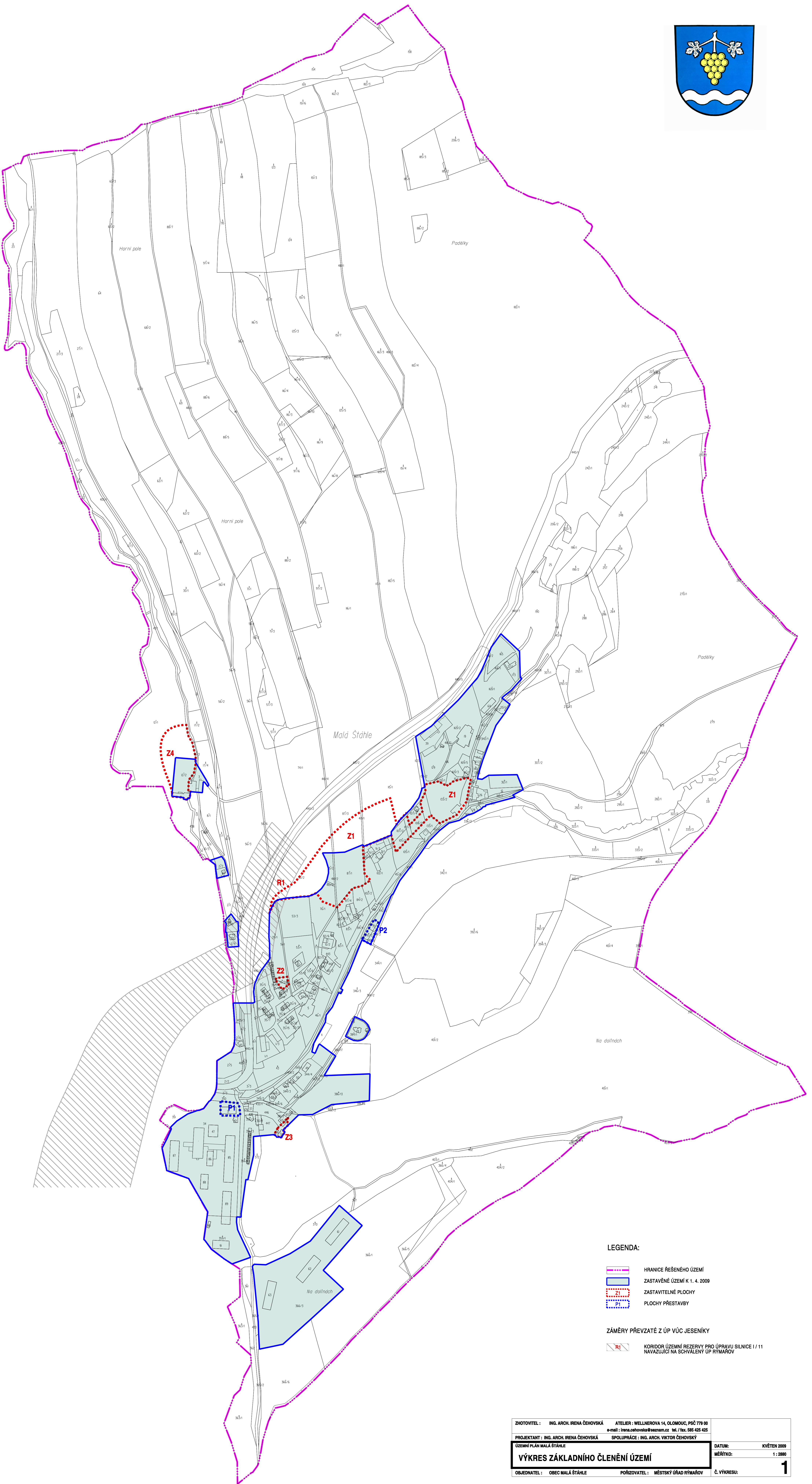







# ÚZEMNÍ PLÁN MALÁ ŠTÁHLE

## 1. VÝKRES ZÁKLADNÍHO ČLENĚNÍ ÚZEMÍ 1 : 2880



**LEGENDA:**

-  HRANICE ŘEŠENÉHO ÚZEMÍ
-  ZASTAVĚNÉ ÚZEMÍ K 1. 4. 2009
-  ZASTAVITELNÉ PLOCHY
-  PLOCHY PŘESTAVBY

**ZÁMĚRY PŘEVZATÉ Z ÚP VÚC JESENIKY**

-  KORIDOR ÚZEMNÍ REZERVY PRO ÚPRAVU SILNICE I / 11  
NAVAZUJÍCÍ NA SCHVÁLENÝ ÚP RYMAROV

ZHOTOVITEL : ING. ARCH. IRENA ČEHOVSKÁ	ATELIER : WELLNEROVA 14, OLOMOUČ, PSČ 779 00 e-mail : irena.chehovska@seznam.cz tel./ fax. 585 425 425	DATUM: KVĚTEN 2009
PROJEKTANT : ING. ARCH. IRENA ČEHOVSKÁ	SPOLUPRÁCE : ING. ARCH. VIKTOR ČEHOVSKÝ	MĚŘÍTKO: 1 : 2880
<b>ÚZEMNÍ PLÁN MALÁ ŠTÁHLE</b>		
<b>VÝKRES ZÁKLADNÍHO ČLENĚNÍ ÚZEMÍ</b>		
OBJEDNATEL : OBEC MALÁ ŠTÁHLE	POŘIZOVATEL : MĚSTSKÝ ÚŘAD RYMAROV	Č. VÝKRESU: <b>1</b>