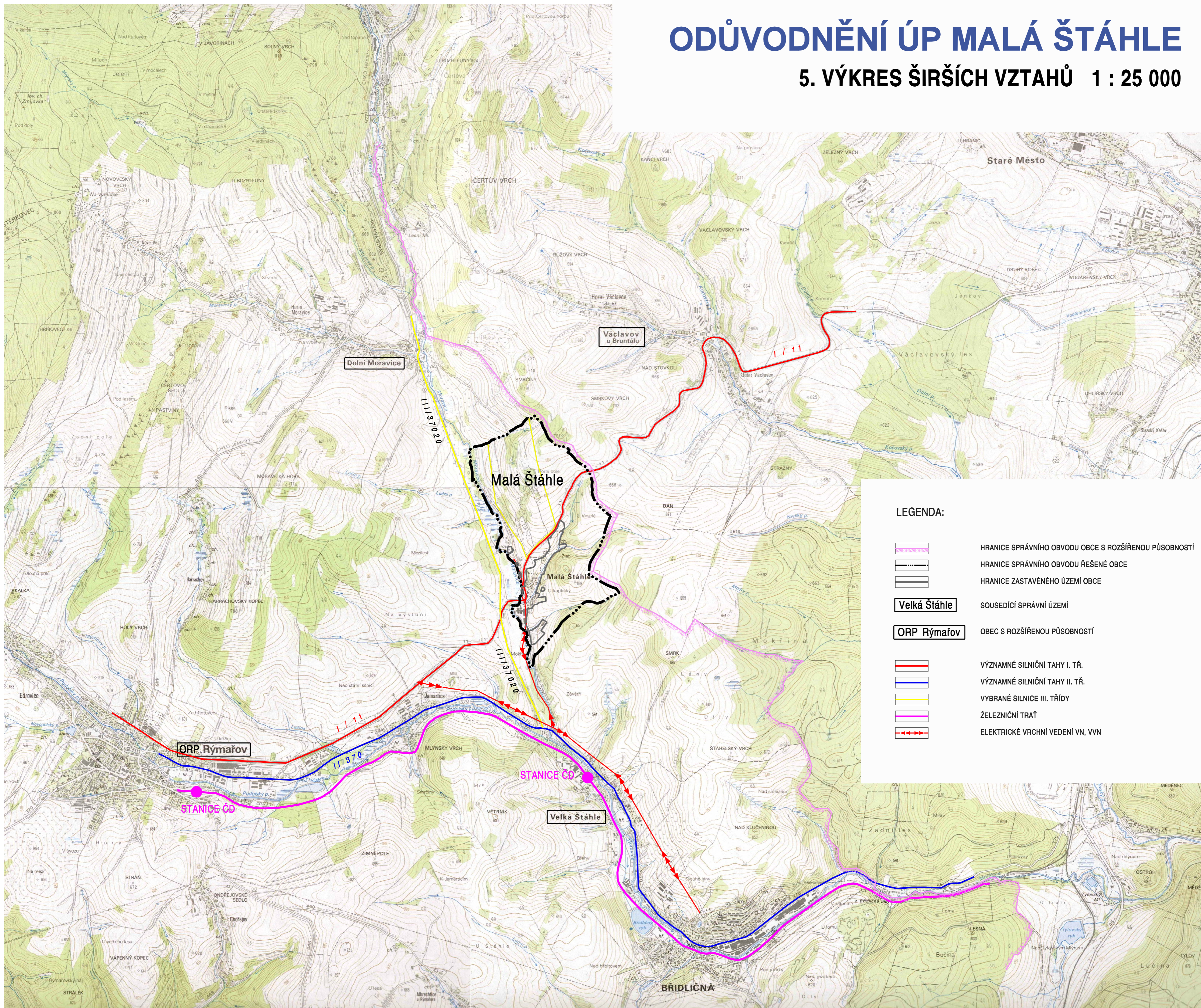



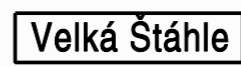








# ODŮVODNĚNÍ ÚP MALÁ ŠTÁHLE

## 5. VÝKRES ŠIRŠÍCH VZTAHŮ 1 : 25 000



### LEGENDA:

-  HRANICE SPRÁVNÍHO OBVODU OBCE S ROZŠÍŘENOU PŮSOBNOSTÍ
-  HRANICE SPRÁVNÍHO OBVODU ŘEŠENÉ OBCE
-  HRANICE ZASTAVĚNÉHO ÚZEMÍ OBCE
-  SOUSEDÍCÍ SPRÁVNÍ ÚZEMÍ
-  OBEC S ROZŠÍŘENOU PŮSOBNOSTÍ
-  VÝZNAMNÉ SILNIČNÍ TAHY I. TŘ.
-  VÝZNAMNÉ SILNIČNÍ TAHY II. TŘ.
-  VYBRANÉ SILNICE III. TŘÍDY
-  ŽELEZNIČNÍ TRATĚ
-  ELEKTRICKÉ VRCHNÍ VEDENÍ VN, VVN

ZHOTOVITEL : ING. ARCH. IRENA ČEHOVSKÁ ATELIER : WELLNEROVA 14, OLOMOUČ, PSČ 779 00  
 e-mail : irena.cehovska@seznam.cz tel. / fax. 585 425 425

PROJEKTANT : ING. ARCH. IRENA ČEHOVSKÁ SPOLUPRÁCE : ING. ARCH. VIKTOR ČEHOVSKÝ

ODŮVODNĚNÍ ÚZEMNÍHO PLÁNU MALÁ ŠTÁHLE  
**VÝKRES ŠIRŠÍCH VZTAHŮ**

DATUM: KVĚTEN 2009  
 MĚŘÍTKO: 1 : 25 000

OBJEDNATEL : OBEC MALÁ ŠTÁHLE POŘIZOVATEL : MĚÚ RÝMAŘOV Č. VÝKRESU: **5**