


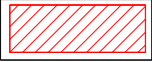





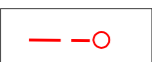
# ÚZEMNÍ PLÁN LUDVÍKOV ÚPLNÉ ZNĚNÍ PO ZMĚNĚ Č. 2

## 3. VÝKRES VEŘEJNĚ PROSPĚŠNÝCH STAVEB, OPATŘENÍ A ASANACÍ




1 : 5 000

VYMEZENÍ VEŘEJNĚ PROSPĚŠNÝCH STAVEB, VEŘEJNĚ PROSPĚŠNÝCH OPATŘENÍ, STAVEB A OPATŘENÍ K ZAJIŠŤOVÁNÍ OBRANY A BEZPEČNOSTI STÁTU A PLOCH PRO ASANACI, PRO KTERÉ LZE PRÁVA K POZEMKŮM A STAVBÁM VYVLASTNIT

### VEŘEJNĚ PROSPĚŠNÉ STAVBY DOPRAVNÍ A TECHNICKÉ INFRASTRUKTURY

|   |  |
|---|--|
|    | TRASY PŘELOŽEK NA SILNIČNÍ SÍTI, OSTATNÍ STAVBY NA SILNIČNÍ SÍTI                                 |
|   | PLOCHY DOPRAVNÍ INFRASTRUKTURY - SILNIČNÍ DOPRAVA -<br>- POZEMNÍ KOMUNIKACE PRO MOTOROVÁ VOZIDLA |
|  | MÍSTNÍ KOMUNIKACE  |
|  | VYBRANÉ KOMUNIKACE PRO CHODCE  |
|  | PARKOVACÍ PLOCHY PRO OBČANSKOU VYBAVENOST  |
|  | ŘAD PITNÉ VODY (TRASA)   |
|  | KANALIZACE SPLAŠKOVÁ (TRASA)   |
|  | DISTRIBUČNÍ TRAFOSTANICE VČETNĚ PŘÍPOJKY VN - 22 kV (TRASA)                                      |

### VEŘEJNĚ PROSPĚŠNÁ OPATŘENÍ - OPATŘENÍ K ZAJIŠTĚNÍ FUNKCE PRVKŮ ÚSES

|   |                          |
|---|--------------------------|
|  | LOKÁLNÍ BIOCENTRUM       |
|  | REGIONÁLNÍ BIOCENTRUM    |
|  | NADREGIONÁLNÍ BIODORIDOR |

|   |  |
|---|--|
|  | OZNAČENÍ VPS, OPATŘENÍ A ASANACÍ DLE TEXTOVÉ ČÁSTI |
|---|--|

|   |              |
|---|--------------|
|  | HRANICE OBCE |
|---|--------------|



PROJEKTOVÁ ČINNOST, URBANISMUS, ÚZEMNÍ PLÁNOVÁNÍ, EKOLOGIE, GIS

**URBANISTICKÉ STŘEDISKO OSTRAVA, s.r.o.**

Spartakovců 3, Ostrava-Poruba, 70800

tel: 596 939 530, 596 939 531

ZODP.PROJEKTANT: ING. ARCH. HELENA SALVETOVÁ

ZAK. ČÍSLO: U - 420

ZPRACOVATEL: ING. ARCH. H. SALVETOVÁ, ING. E. BOHÁČKOVÁ, ING. J. ŠKVAIN, ING. V. ŠKVAIN

OBJEDNATEL: OBEC LUDVÍKOV

DATUM: ŘÍJEN 2020