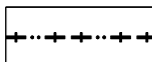

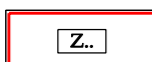
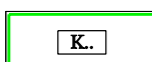



ÚZEMNÍ PLÁN LUDVÍKOV ZMĚNA Č. 2


1. VÝKRES ZÁKLADNÍHO ČLENĚNÍ ÚZEMÍ

1 : 5 000

LEGENDA NAVRŽENÝCH ZMĚN

	HRANICE ZASTAVĚNÉHO ÚZEMÍ K 1. 7. 2020
	ZASTAVĚNÉ ÚZEMÍ K 1. 7. 2020
	HRANICE ZASTAVITELNÝCH PLOCH S OZNAČENÍM
	HRANICE PLOCH ZMĚN V KRAJINĚ S OZNAČENÍM
	RUŠENÉ JEVY

PODTISK - PLATNÝ ÚZEMNÍ PLÁN LUDVÍKOV

	PROJEKTOVÁ ČINNOST, URBANISMUS, ÚZEMNÍ PLÁNOVÁNÍ, EKOLOGIE, GIS
URBANISTICKÉ STŘEDISKO OSTRAVA, s.r.o.	
OSTRAVA s.r.o.	Spartakovců 3, Ostrava-Poruba, 70800 tel: 596 939 530, 596 939 531

ZODP.PROJEKTANT: ING.ARCH.HELENA SALVETOVÁ	ZAK. ČÍSLO: U - 420
ZPRACOVATEL: ING.ARCH.HELENA SALVETOVÁ	
OBJEDNATEL: OBEC LUDVÍKOV	DATUM: ŘÍJEN 2020