


ÚZEMNÍ PLÁN LUDVÍKOV ZMĚNA Č. 3

1. VÝKRES ZÁKLADNÍHO ČLENĚNÍ ÚZEMÍ 1 : 5 000

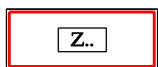
LEGENDA ZMĚN



HRANICE ZASTAVĚNÉHO ÚZEMÍ K 1. 5. 2022



ZASTAVĚNÉ ÚZEMÍ K 1. 5. 2022

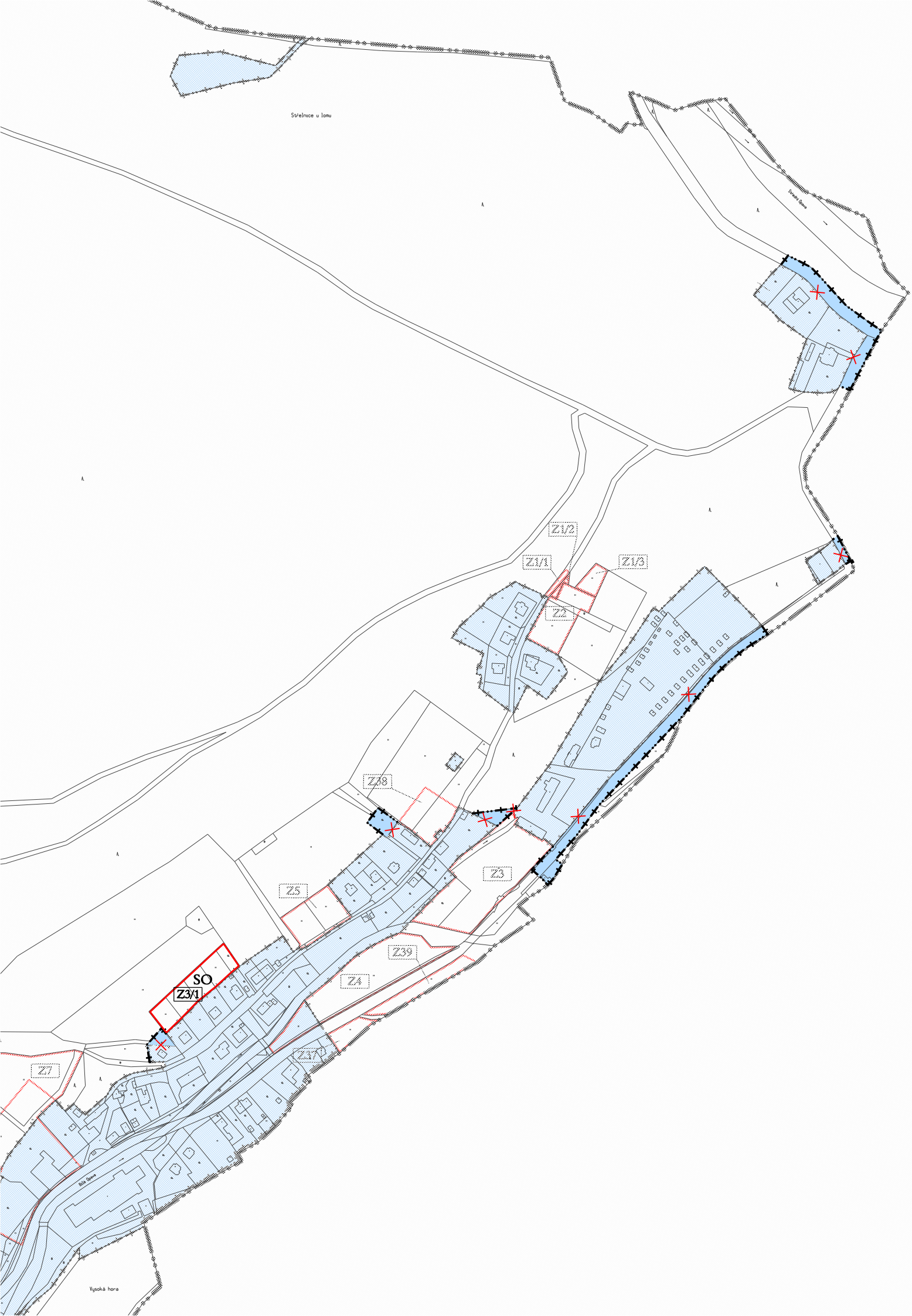


HRANICE ZASTAVITELNÝCH PLOCH S OZNAČENÍM



RUŠENÉ JEVY

PODTISK - PLATNÝ ÚZEMNÍ PLÁN LUDVÍKOV



Světlice u lomu

Světlice u lomu

Z1/2

Z1/1

Z1/3

Z2

Z38

Z3

Z3

Z39

Z4

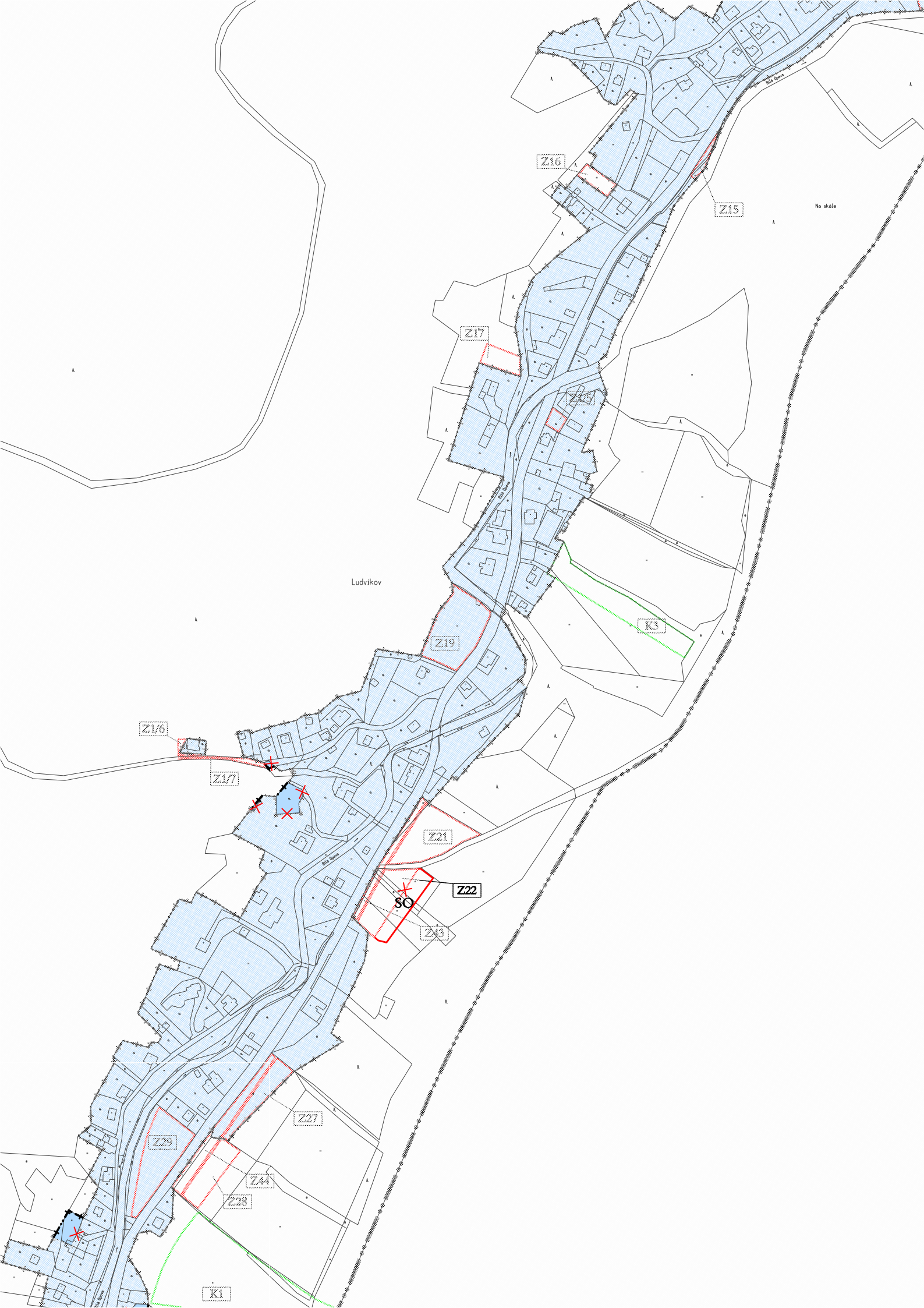
SO
Z3/1

Z7

Z37

Bílá Stezka

Vypoká hora



Ludvikov

No scale

Z16

Z15

Z17

Z19

K2

Z16

Z17

Z21

Z22

Z23

SQ

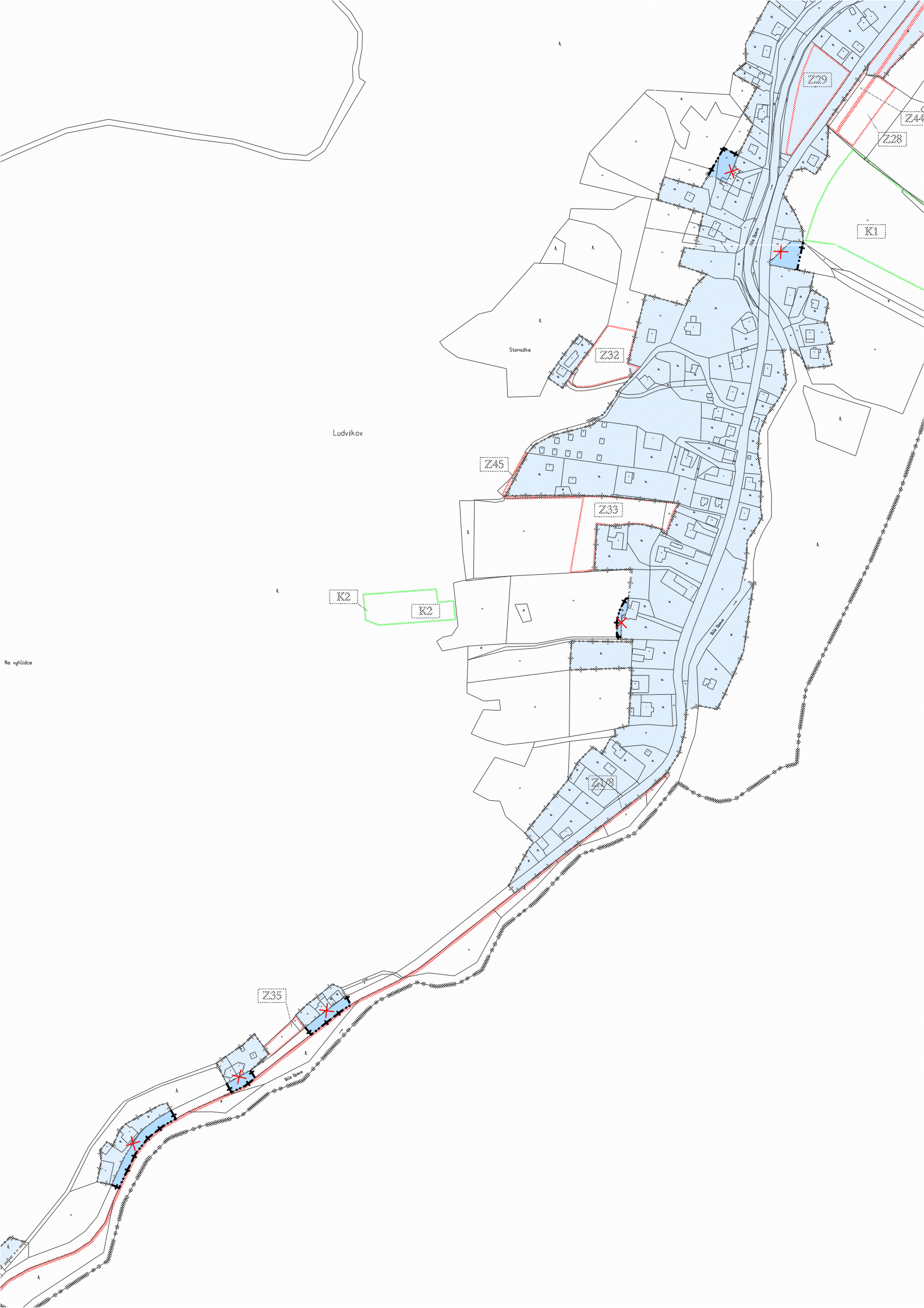
Z27

Z29

Z44

Z28

K1



Ludvikov

Stonazka

Z29

Z44

Z28

K1

Z32

Z45

Z33

K2

K2

Z34

Z35

Na vplivde