

ÚZEMNÍ PLÁN ČAKOVÁ

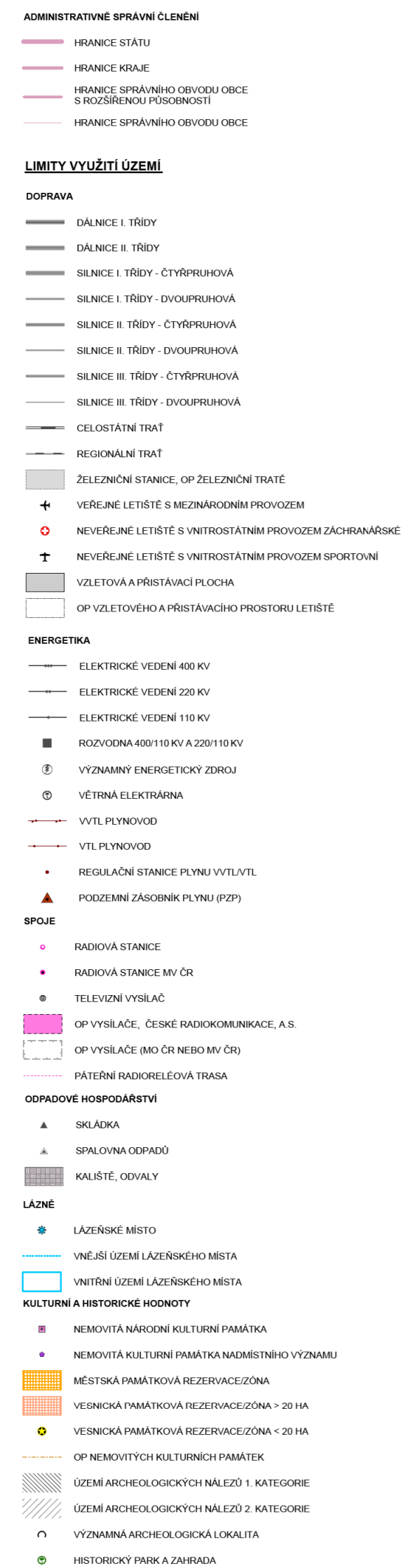
7. VÝKRES ŠIRŠÍCH VZTAHŮ

1 : 50 000

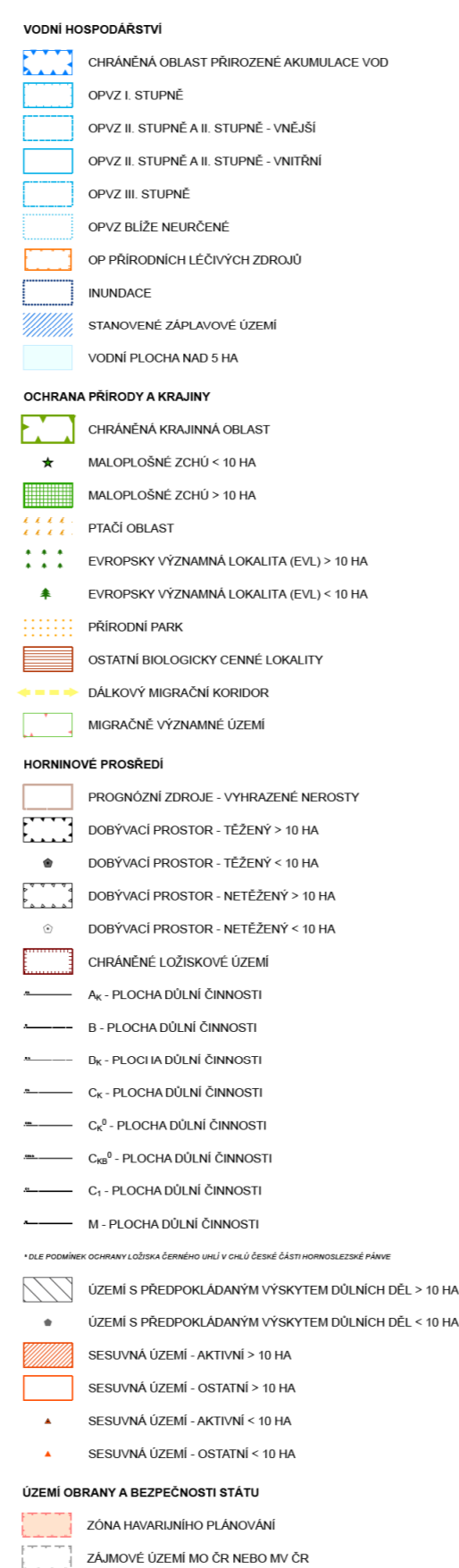


PŘEVZATO ZE ZÁSAD ÚZEMNÍHO ROZVOJE MORAVSKOSLEZSKÉHO KRAJE VE ZNĚNÍ AKTUALIZACE Č. 1

JEVY INFORMATIVNÍ

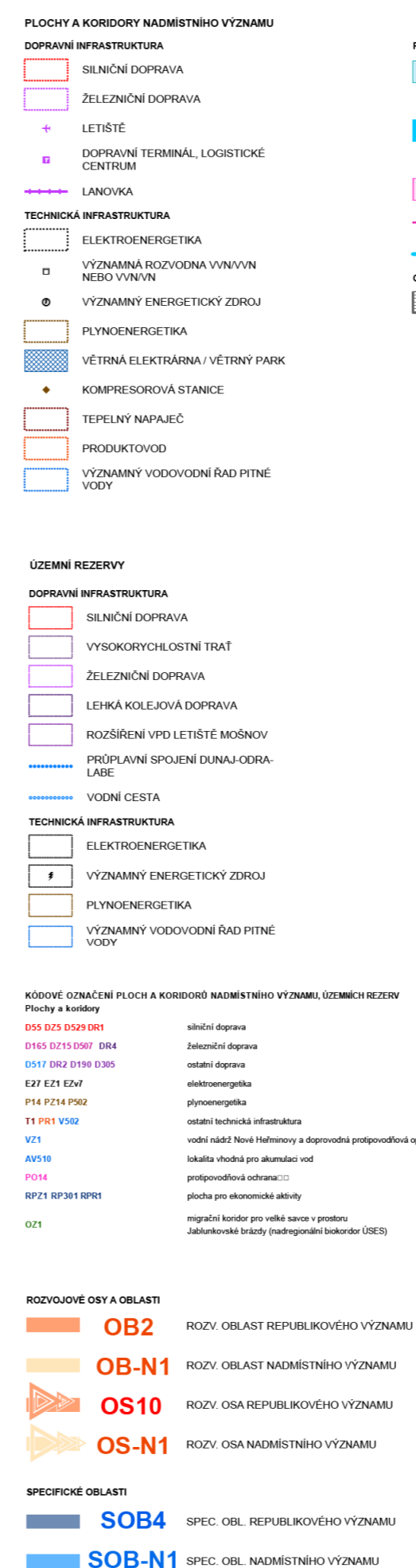


LIMITY VYUŽITÍ ÚZEMÍ (pokračování)



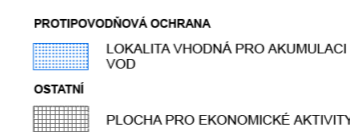
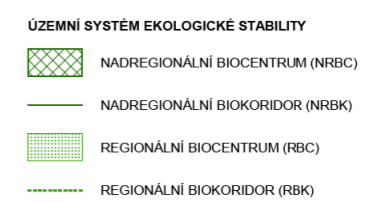

*Na pozemcích označených červenou čarou v rámci území částečně znečištěných náleží

JEVY NAVRHOVANÉ



Prům.
a) Pro účelnost kartografického zobrazení byla data tohoto výkresu topologicky upravena.
b) V případech, kdy změny ve vymezení vymezených a vyznačených koridorů a ploch nebo jejich částí není možná - měřítku 1:50 000 - jednoduše zobrazení (cca rozliší 100m), jsou příslušné zobrazeny nové návrhy vymezení A - ZLŘ MŠK.
c) Zájemný ploch a koridorů a ÚSES mimo hranice Moravskoslezského kraje mají pouze informativní charakter.
Vedení ploch a koridorů mimo území Moravskoslezského kraje (informativní prv.)

ÚSES
terénní měřičství
mapový měřičství



POZNÁMKA: NĚKTERÉ JEVY OBSAŽENÉ V LEGENDĚ SE VE VÝKRESE NEMUSÍ VYSKYTOVAT