





STAV	NÁVRH	
		KATASTRÁLNÍ HRANICE
		HRANICE ZASTAVĚNÉHO ÚZEMÍ
		HRANICE ZASTAVITELNÝCH PLOCH S POPISEM

## PLOCHY S ROZDÍLNÝM ZPŮSOBEM VYUŽITÍ

STABILIZOVANÉ PLOCHY	PLOCHY ZMĚN	
		PLOCHY SMÍŠENÉ OBYTNÉ
		PLOCHY OBČANSKÉHO VYBAVENÍ
		PLOCHY VEŘEJNÝCH PROSTRANSTVÍ
		PLOCHY VÝROBY A SKLADOVÁNÍ
		PLOCHY ZEMĚDĚLSKÉ VÝROBY
		PLOCHY DOPRAVNÍ INFRASTRUKTURY
		PLOCHY SMÍŠENÉ ZASTAVĚNÉHO ÚZEMÍ
		PLOCHY ZEMĚDĚLSKÉ
		PLOCHY SMÍŠENÉ NEZASTAVĚNÉHO ÚZEMÍ
		PLOCHY VODNÍ A VODOHOSPODÁŘSKÉ
		PLOCHY PŘÍRODNÍ – PLOCHY PRO ÚSES