







# ÚZEMNÍ PLÁN VOJKOVICE

## ZMĚNA Č.1

### I.2.d) HLAVNÍ VÝKRES - KONCEPCE VODNÍHO HOSPODÁŘSTVÍ

OZNAČENÍ DOKUMENTACE:	ÚZEMNÍ PLÁN VOJKOVICE ZMĚNA Č.1	Ing.Arch.Miroslav Hudák Okružní 621/17, 739 32 Vratimov mirek.hudak@seznam.cz tel.: +420 777 281 846	
OBJEDNATEL:	OBEC VOJKOVICE		
POŘIZOVATEL:	MAGISTRÁT MĚSTA FRÝDKU-MÍSTKU		
ZHOTOVITEL:	Ing.Arch.MIROSLAV HUDÁK		
ZODPOVĚDNÝ PROJEKTANT:	Ing.Arch.MIROSLAV HUDÁK	ZAKÁZKOVÉ ČÍSLO:	180602
ZPRACOVATEL:	Ing.Arch.MIROSLAV HUDÁK RNDr.MILAN POLEDNÍK	EXPEDICE:	ÚNOR 2023
		MĚŘÍTKO:	1:5000

STAV	NÁVRH	
		ŘADY PITNÉ VODY
		ZASTAVITELNÉ PLOCHY PRO BYDLENÍ
		PRVEK KE ZRUŠENÍ

#### KLAD MAPOVÝCH SEKČÍ MĚŘÍTKA 1:5000

4-9	3-9 Hor.Domaslavice	2-9 Dol.Tošanovice
4-0 Nošovice	3-0 Vojkovice	2-0 Dobřetice



#### POZNÁMKA:

– V RÁMCI ZMĚNY Č.1 ÚP SE RUŠÍ POLOŽKY LEGENDY "DEŠŤOVÁ KANALIZACE", "VÝÚSTNÍ OBJEKT KANALIZACE", "ČIŠTÍRNA ODPADNÍCH VOD" I ZÁKRES TĚCHTO PRVKŮ VE VÝKRESU.