












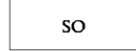









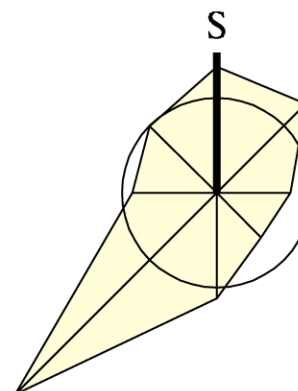
ÚZEMNÍ PLÁN PAZDERNA

8. VÝKRES PŘEDPOKLÁDANÝCH ZÁBORŮ PŮDNÍHO FONDU

1 : 5 000

	HRANICE OBCE
	HRANICE INTRAVILÁNU K 1.9.1966
	HRANICE ZASTAVĚNÉHO ÚZEMÍ K 1. 4. 2008
	50m VZDÁLENOST OD OKRAJE LESA
	HRANICE BONITNÍCH PŮDNĚ EKOLOGICKÝCH JEDNOTEK-BPEJ
	PLOCHY ZÁBORU - NÁVRH
	PLOCHY ZÁBORU - REZERVA
	ORNÁ PŮDA
	ZAHRADY
	TRVALÉ TRAVNÍ POROSTY
	NEZEMĚDĚLSKÉ POZEMKY
	LESNÍ POZEMKY
	ODVODNĚNÉ POZEMKY

	OZNAČENÍ ZASTAVITELNÝCH PLOCH
	PLOCHY OBYNĚ SMÍŠENÉ
	PLOCHY DOPRAVNÍCH KORIDORŮ
	PLOCHY DOPRAVY SILNIČNÍ
	PLOCHY VEŘEJNÝCH PROSTRANSTVÍ
	PLOCHY DROBNÉ VÝROBY A VÝROBNÍCH SLUŽEB
	PLOCHY VÝROBY ZEMĚDĚLSKÉ
	KÓD BPEJ - TŘÍDA OCHRANY ZEMĚDĚLSKÝCH POZEMKŮ
	OCHRANNÉ PÁSMO VVN - OMEZENÍ OBHOSPODAŘOVÁNÍ PUPFL



PROJEKTOVÁ ČINNOST, URBANISMUS, ÚZEMNÍ PLÁNOVÁNÍ, EKOLOGIE, GIS

URBANISTICKÉ STŘEDISKO OSTRAVA, s.r.o.

Spartakovců 3, Ostrava-Poruba, 70800

tel: 596 939 530, 596 939 531

ZODP.PROJEKTANT : ING.ARCH.HELENA SALVETOVÁ

ZAK. ČÍSLO : U - 452

ZPRACOVATEL : LIBUŠE FRANČÍKOVÁ

OBJEDNATEL : OBEC PAZDERNA

DATUM : DUBEN 2009