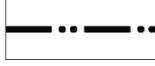
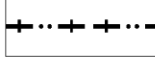

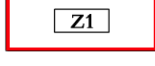


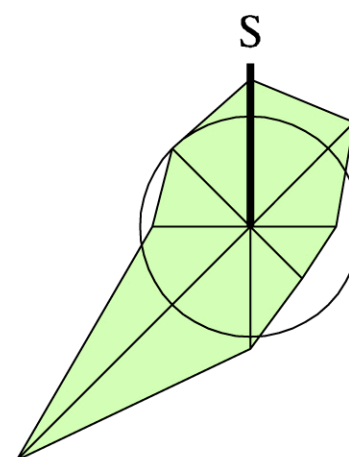


ÚZEMNÍ PLÁN PAZDERNA

1. ZÁKLADNÍ ČLENĚNÍ ÚZEMÍ

1 : 5 000

-  HRANICE OBCE
-  HRANICE ZASTAVĚNÉHO ÚZEMÍ K 1. 4. 2008
-  ZASTAVĚNÉ ÚZEMÍ K 1. 4. 2008
-  HRANICE ZASTAVITELNÝCH PLOCH S OZNAČENÍM DLE TEXTOVÉ ČÁSTI
-  HRANICE NAVRŽENÝCH DOPRAVNÍCH KORIDORŮ S OZNAČENÍM DLE TEXTOVÉ ČÁSTI
-  HRANICE ÚZEMNÍCH REZERV DOPRAVNÍCH KORIDORŮ S OZNAČENÍM DLE TEXTOVÉ ČÁSTI



PROJEKTOVÁ ČINNOST, URBANISMUS, ÚZEMNÍ PLÁNOVÁNÍ, EKOLOGIE, GIS

URBANISTICKÉ STŘEDISKO OSTRAVA, s.r.o.

Spartakovců 3, Ostrava-Poruba, 70800

tel: 596 939 530, 596 939 531

ZODP.PROJEKTANT : ING.ARCH.HELENA SALVETOVÁ

ZAK. ČÍSLO : U - 452

ZPRACOVATEL : ING.ARCH.HELENA SALVETOVÁ

OBJEDNATEL : OBEC PAZDERNA

DATUM : DUBEN 2009